

ПАРК "ЗЕЛЕНЫЙ МЫС"

Т О В Е

ОТКРЫТЫЙ ВСЕРОССИЙСКИЙ КОНКУРС НА РАЗРАБОТКУ КОНЦЕПЦИИ РАЗВИТИЯ ТЕРРИТОРИИ "ПАРК ПОБЕДЫ" В Г.МУРМАНСКЕ

СОДЕРЖАНИЕ

АНАЛИЗ ПРЕДПОСЫЛОК РАЗВИТИЯ ТЕРРИТОРИИ

ИДЕНТИЧНОСТЬ МУРМАНСКА	4
ГРАДОСТРОИТЕЛЬНЫЙ КОНТЕКСТ. МЕСТОПОЛОЖЕНИЕ В СТРУКТУРЕ ОБЩЕСТВЕННЫХ ПРОСТРАНСТВ И АТТРАКТОРОВ	5
ТЕРРИТОРИЯ ПРОЕКТИРОВАНИЯ. АТТРАКТОРЫ И ЗНАКОВЫЕ ОБЪЕКТЫ	6
ПЕШЕХОДНЫЕ НАПРАВЛЕНИЯ И ТУРИСТИЧЕСКИЕ МАРШРУТЫ	7
ТРАНСПОРТНАЯ ОРГАНИЗАЦИЯ ПРИЛЕГАЮЩЕЙ УЛИЧНО-ДОРОЖНОЙ СЕТИ, ИНЖЕНЕРНОЙ ИНФРАСТРУКТУРЫ	8
СХЕМА ПРЕДПОСЫЛОК РАЗВИТИЯ ТЕРРИТОРИИ, ОГРАНИЧЕНИЙ И ОХРАННЫХ ЗОН	9
РЕЗУЛЬТАТ СОЦИОЛОГИЧЕСКОГО ОПРОСА. ЗАПРОСЫ ЦЕЛЕВЫХ АУДИТОРИЙ	10
ТЕРРИТОРИЯ В РАЗНЫЕ СЕЗОНЫ И ВРЕМЯ СУТОК	11
ЛАНДШАФТНО-ВИЗУАЛЬНЫЙ АНАЛИЗ	12
ФЛОРА И ФАУНА	13
ПОТЕНЦИАЛ ПРОЕКТА	14

ВИДЕНИЕ ТЕРРИТОРИИ

С ПОМОЩЬЮ ЧЕГО ПРИРОДА МОЖЕТ РАССКАЗАТЬ НАМ ИСТОРИИ?	17
МАТЕРИАЛЫ	17
СТИХИИ И СВОЙСТВА ПРИРОДЫ	17
ОРГАНЫ ЧУВСТВ	17
ПАРК И ТРИ ИСТОРИИ	18
СХЕМА ТРЕХЧАСТНОСТИ ПАРКА - МЕНТАЛЬНАЯ КАРТА	19
ИДЕЯ ПЛАНИРОВОЧНОГО РЕШЕНИЯ ЧЕРЕЗ ПРИРОДНЫЕ ПАТТЕРНЫ	20
ПАЛЕТКА ИСПОЛЬЗУЕМЫХ МАТЕРИАЛОВ, ЯЗЫК МАТЕРИАЛОВ	21
ПРОЕКТНЫЕ ПРИНЦИПЫ	22
ЛАНДШАФТНАЯ СТРАТЕГИЯ	23
СТРАТЕГИЯ СВЕТОВОГО ДИЗАЙНА	24

КОНЦЕПЦИЯ РАЗВИТИЯ ТЕРРИТОРИИ

ГЕНЕРАЛЬНЫЙ ПЛАН ТЕРРИТОРИИ	26
ПРОЕКТНЫЕ СХЕМЫ. ИНТЕГРАЦИЯ ТЕРРИТОРИИ В ГРОДСКУЮ СРЕДУ	27
ПРОЕКТНЫЕ СХЕМЫ	28
ТЕМАТИЧЕСКОЕ ЗОНИРОВАНИЕ - ТРЕХЧАСНОСТЬ ПАРКА	29
ТЕМАТИЧЕСКАЯ ЗОНА - МИР. ГЕНПЛАН	30
ТЕМАТИЧЕСКАЯ ЗОНА - МИР. ФРАГМЕНТЫ ГЕНПЛАН	31
ТЕМАТИЧЕСКАЯ ЗОНА - ПАМЯТЬ. ГЕНПЛАН	34
ТЕМАТИЧЕСКАЯ ЗОНА - ПАМЯТЬ. ВХОДНЫЕ ПЛОЩАДИ	35
ТЕМАТИЧЕСКАЯ ЗОНА - ПАМЯТЬ. ТРОПА ПАМЯТИ	37
ТЕМАТИЧЕСКАЯ ЗОНА - ЖИЗНЬ. ГЕНПЛАН	39
ТЕМАТИЧЕСКАЯ ЗОНА - ЖИЗНЬ. ФРАГМЕНТЫ ГЕНПЛАН	40
ПРОДОЛЬНЫЕ И ПОПЕРЕЧНЫЕ СЕЧЕНИЯ, ХАРАКТЕРНЫЕ УЗЛЫ, КОНСТРУКЦИИ ЭЛЕМЕНТОВ БЛАГОУСТРОЙСТВА	43
СХЕМА РАССТАНОВКИ МАЛЫХ АРХИТЕКТУРНЫХ ФОРМ, НАВИГАЦИИ	44
МАЛЫЕ АРХИТЕКТУРНЫЕ ФОРМЫ, НАВИГАЦИЯ, ОСВЕЩЕНИЕ - 3D ВИЗУАЛИЗАЦИИ	45

СЦЕНАРИЙ РАЗВИТИЯ ТЕРРИТОРИИ

СОБЫТИЙНОЕ ПРОГРАММИРОВАНИЕ	47
СОБЫТИЙНОЕ ПРОГРАММИРОВАНИЕ	48

ПОЯСНИТЕЛЬНАЯ ЗАПИСКА + ТАБЛИЦЫ

ТЕХНИКО-ЭКОНОМИЧЕСКИЕ ПОКАЗАТЕЛИ ПРОЕКТА, ДОРОЖНАЯ КАРТА ПРОЕКТА	52
УКРУПНЕННАЯ ОЦЕНКА ЗАТРАТ	53
ТАБЛИЧНЫЙ КАТАЛОГ МАЛЫХ АРХИТЕКТУРНЫХ ФОРМ	54



АНАЛИЗ ПРЕДПОСЫЛОК РАЗВИТИЯ ТЕРРИТОРИИ



МОРОШКОВЫЙ КРАЙ
 ЦВЕТОВОЕ ГОЛОДАНИЕ **ВОРОТА В АРКТИКУ**
ПОЛЯРНАЯ НОЧЬ **УНИКАЛЬНАЯ ПРИРОДА**
 РОМАНОВ-НА-МУРМАНЕ ТРАССА "КОЛА" СЕВЕРНОЕ СИЯНИЕ
ГОРОД-ГЕРОЙ ВЕЧНАЯ МЕРЗЛОТА
 НОРМАНЫ **СОПКИ** **ПОЛЯРНЫЙ ДЕНЬ**
АРКТИКА КОЛЬСКИЙ
 МУРМАНСКИЙ МУЗЕЙ ПОЛУОСТРОВ
 ПОКОРЕНИЯ АРКТИКИ

СТОЛИЦА ЗАПОЛЯРЬЯ

САМЫЙ ДЛИННЫЙ ДОМ РОССИИ **МЕМОРИАЛ**

ПРОМЫШЛЕННОСТЬ 100-ЛЕТИЕ ГОРОДА РЫБНЫЙ ПРОМЫСЕЛ

АРКТИЧЕСКИЙ ТУРИЗМ **КОРЕННЫЕ** НЕЗАМЕРЗАЮЩИЙ ЗАЛИВ

ПОМОРСКИЙ ГОВОР **НАРОДЫ**

МУРМАНЫ

ГОРОД-ГЕРОЙ

АТОМНЫЙ ЛЕДОКОЛ "ЛЕНИН"



**КРУПНЫЙ
МОРСКОЙ ПОРТ**

КОЛЬСКИЙ МОСТ

БАРЕНЦЕВО МОРЕ

СЕВЕРО-АТЛАНТИЧЕСКОЕ ТЕЧЕНИЕ

ПОЛЯРНЫЙ КРУГ

МОРСКОЙ ПУТЬ

















ГРАДОСТРОИТЕЛЬНЫЙ КОНТЕКСТ. МЕСТОПОЛОЖЕНИЕ В СТРУКТУРЕ ОБЩЕСТВЕННЫХ ПРОСТРАНСТВ И АТТРАКТОРОВ

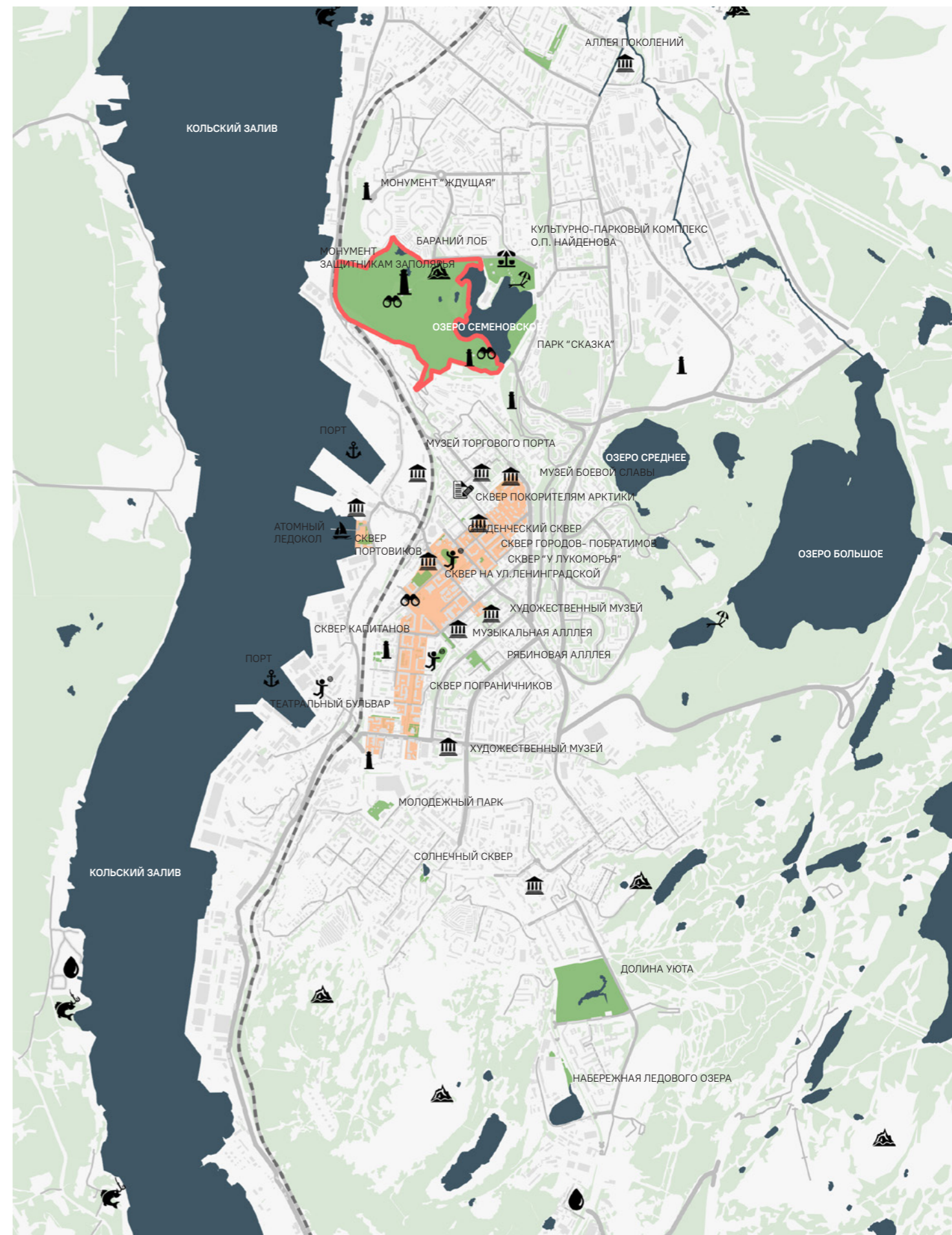
Город расположен на восточном берегу Кольского залива, на 4 террасах. Очень сильны перепады высот. Самая высокая точка города—безымянная сопка на окраине высотой 305,9 метров. Самая низкая точка в городе—берег Кольского залива, совпадающая с уровнем моря.

43% от площади города занимают леса, естественные природные насаждения преобладают на сопках, в Долине Уюта и на окраинах города.

Наибольшее количество достопримечательностей сосредоточены в Октябрьском округе, на площади Пять Углов и проспекте Ленина. Здесь расположено самое высокое здание в городе—восемнадцатизэтажная гостиница «Арктика», а также первый памятник Мурманска—памятник жертвам иностранной интервенции.

Условные обозначения:

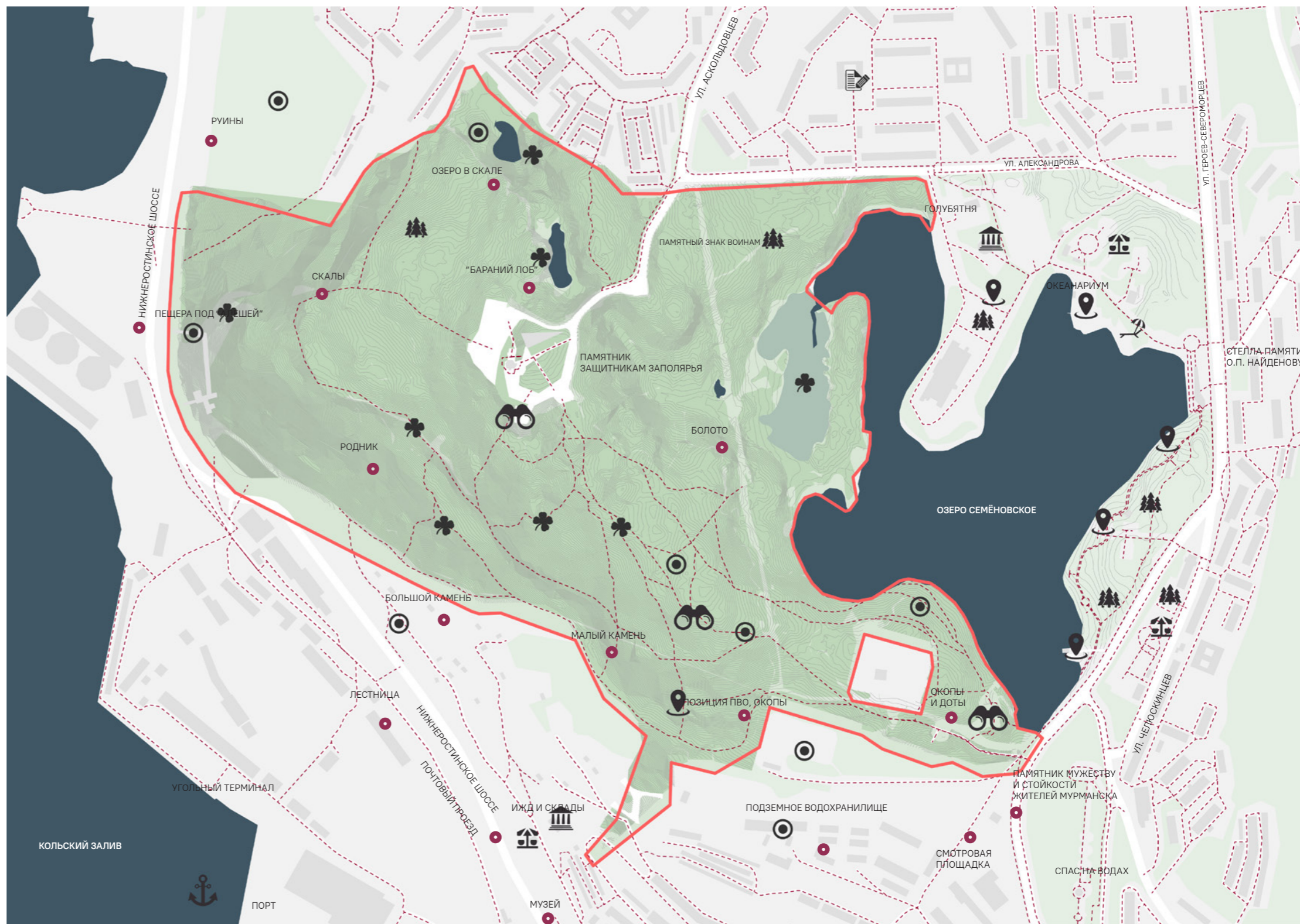
-  Монумент, памятник
-  Музей
-  Библиотека
-  Атомный ледокол
-  Порт
-  Церковь
-  Возвышенность
-  Атракционы
-  Пляж
-  Смотровая площадка
-  Спорт
-  Парки, скверы
-  ОКН
-  Граница участка














ТЕРРИТОРИЯ ПРОЕКТИРОВАНИЯ. АТТРАКТОРЫ И ЗНАКОВЫЕ ОБЪЕКТЫ

Территория парка занимает значительную площадь в городе, имеет потенциал развития, историческое значение и особый ландшафт, отражающий красоту северной природы.

Территория проектирования имеет богатую историю, несет в себе символический смысл, хранит память исторических событий. Находится на сопке Зеленый Мыс, откуда открывается вид на Мурманск и Кольский залив.



Условные обозначения

-  Монумент
-  Парк, сквер
-  Видовая площадка
-  Образовательное учреждение
-  Церковь
-  Порт
-  Пляж
-  Атракционы
-  Общественное пространство
-  Музей
-  Ценные природные объекты

ПЕШЕХОДНЫЕ НАПРАВЛЕНИЯ И ТУРИСТИЧЕСКИЕ МАРШРУТЫ

Территория проектирования располагается по пути следования по самому популярному туристическому маршруту. Парк Победы входит в список топ-10 достопримечательностей Мурманска, также находится в списке для посещения за однодневную поездку в город.

Посещение Мемориала Защитникам Советского Заполярья – важная точка на маршруте туристов, также людей привлекает возможность посмотреть на город и залив с высоты.



Условные обозначения

- Пешеходная сеть
- Велодорожка
- Остановки общественного транспорта
- ▲ Входы на территорию
- Тропа Памяти
- Территория проектирования

ТРАНСПОРТНАЯ ОРГАНИЗАЦИЯ ПРИЛЕГАЮЩЕЙ УЛИЧНО-ДОРОЖНОЙ СЕТИ, ИНЖЕНЕРНОЙ ИНФРАСТРУКТУРЫ

Территория проектирования находится в пешей доступности от основных остановок общественного транспорта.

К парку прилегает Нижнеростинское шоссе, улица Челюскинцев. На участке располагаются две парковки. Несколько существующих парковок находятся за территорией проектирования с северной стороны участка.

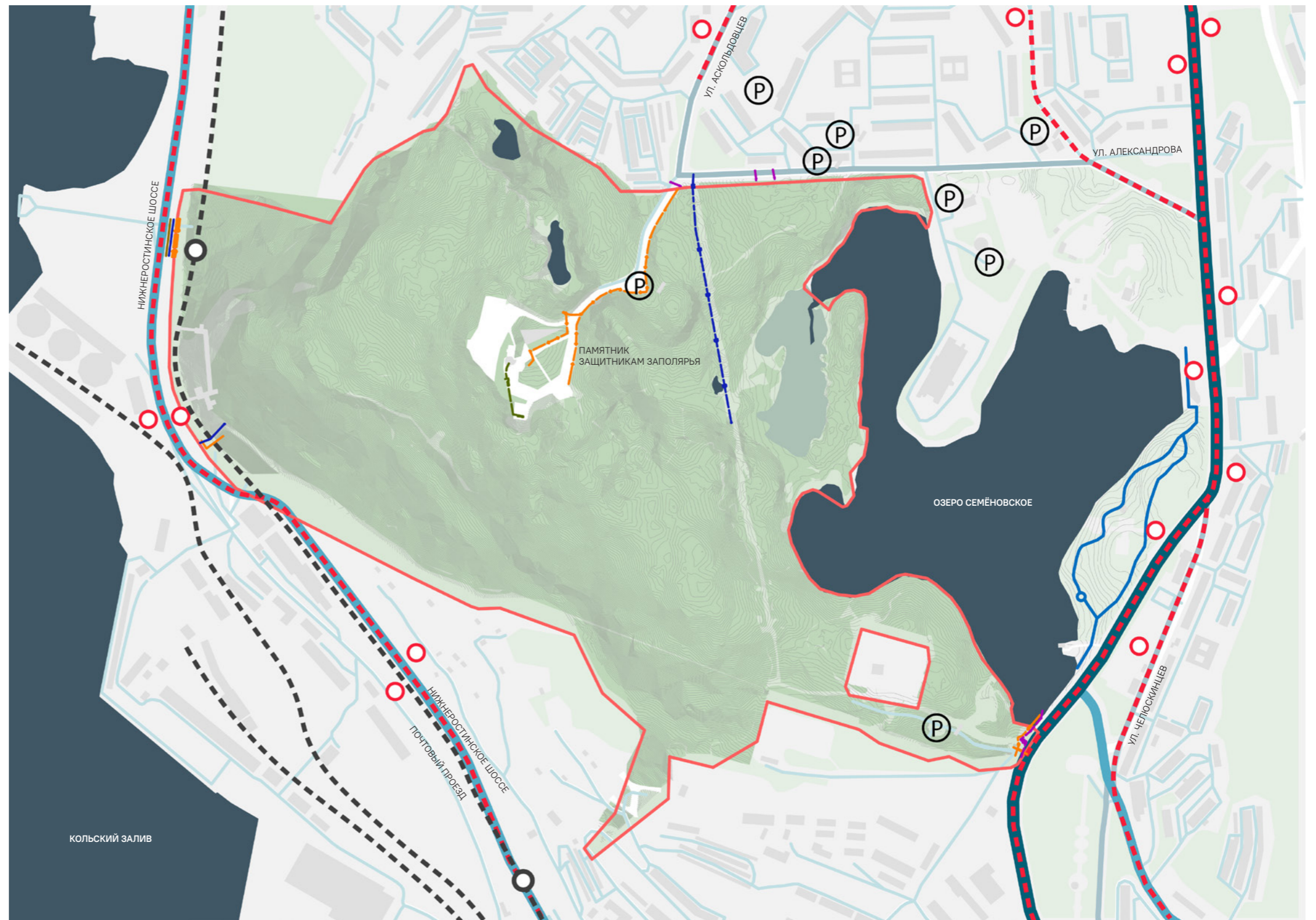


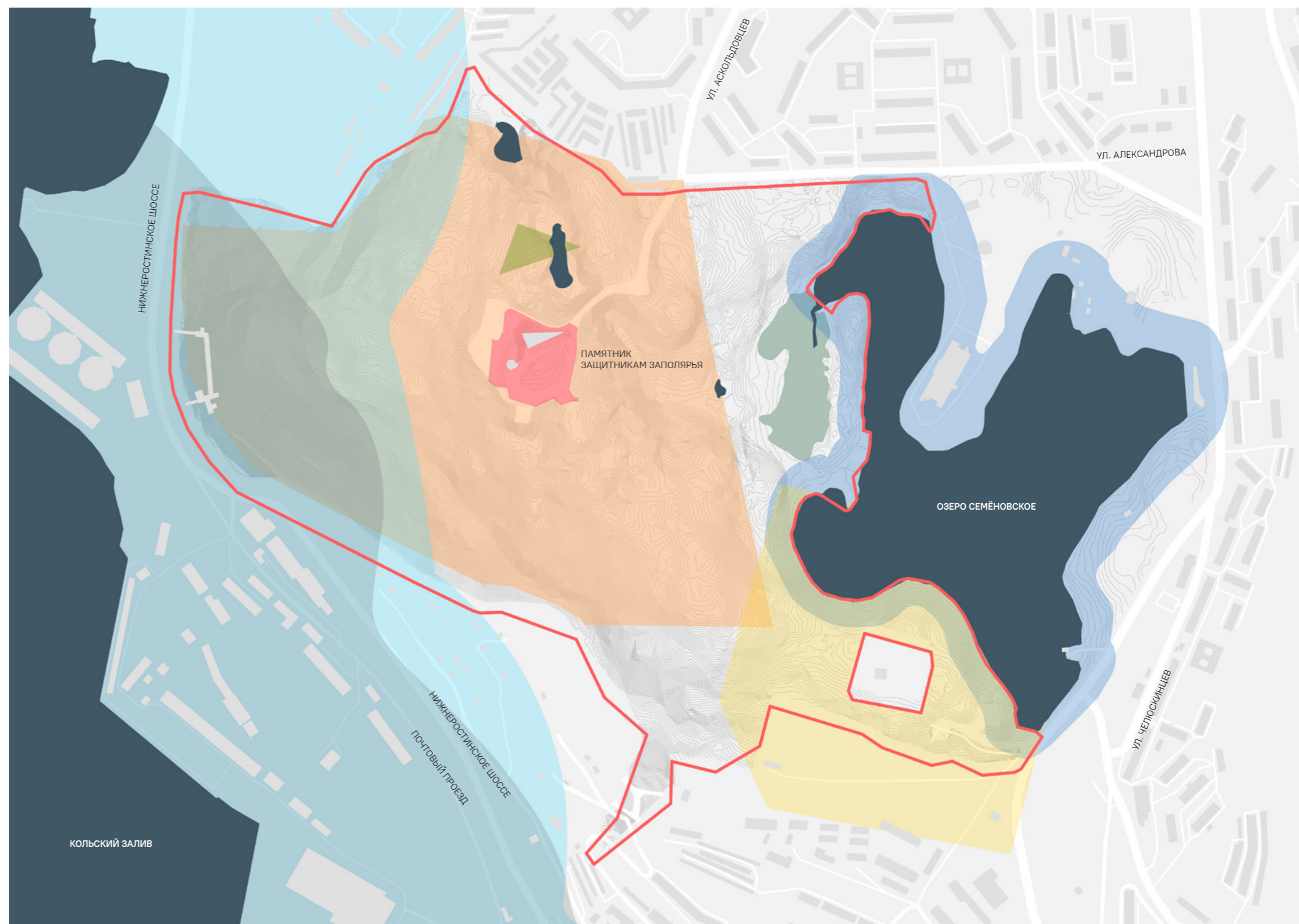
СХЕМА ПРЕДПОСЫЛОК РАЗВИТИЯ ТЕРРИТОРИИ, ОГРАНИЧЕНИЙ И ОХРАННЫХ ЗОН

Территория частично располагается в водоохранной зоне Баренцева моря и в защитной полосе Семеновского озера. На участке проектирования расположен объект культурного наследия «Памятник Защитникам Советского Заполярья», который включает зону охраняемого ландшафта.

Также на территории располагается особо охраняемая природная территория «Бараний лоб у озера Семеновское» и защитная зона метеостанции.

Территория выполняет уникальную мемориальную функцию, являясь местом памяти героических защитников города и региона.

Сопка Зеленый мыс не входит в перечень особо охраняемых природных территорий.



Условные обозначения

- Водоохранная зона Баренцева моря
- Прибрежная защитная полоса и водоохранная зона озера Семеновское
- Зона охраняемого ландшафта ОКН «Памятник Защитникам Советского Заполярья»
- Территория объекта ОКН «Памятник Защитникам Советского Заполярья»
- ООПТ памятника природы регионального значения «Бараний лоб у озера Семеновское»
- Защитная зона метеостанции

РЕЗУЛЬТАТ СОЦИОЛОГИЧЕСКОГО ОПРОСА. ЗАПРОСЫ ЦЕЛЕВЫХ АУДИТОРИЙ

Парк требует внимания и преобразования. По данным соцопроса, местные жители редко посещают территорию, здесь не хватает базовой инфраструктуры.

Жители предпочитают прогулки и тихий отдых. Почтение памяти защитников Заполярья преобладает у людей в более старших группах.

Основные характеристики территории Зеленый мыс для горожан:

- историческая память;
- красивые виды;
- нетронутая природа;
- уединённость и возможность тихого отдыха;
- комфортные пешие прогулки;
- близость к озеру.


Предложения относятся к созданию:

- смотровых площадок,
- пешеходных дорожек и маршрутов,
- велосипедных маршрутов.




ТЕРРИТОРИЯ В РАЗНЫЕ СЕЗОНЫ И ВРЕМЯ СУТОК


ЛЕТО




ОСЕНЬ И ВЕСНА



ЗИМА



ЛАНДШАФТНО-ВИЗУАЛЬНЫЙ АНАЛИЗ



- Берег Семёновского озера
- Россыпи камней, сейды, скальные выступы
- Озера, окруженные скалами
- Высокое озеленение, в том числе пойменное

- Типичное для данной территории березовое и ивовое мелколесье
- Вытаптывание, ведущее к размыванию склона

- Болотистая местность
- Мхи, лишайники

- Рельеф
- Границы участка
- Лесотундра

ФЛОРА И ФАУНА



кизил



ива чайнолистная




брусника



сосна



зимний вереск



чайка



водяника черная



мох




аглаис



пятнистая орхидея




кизил



мать-и-мачеха обыкновенная




иван-чай



сабельник болотный



черника



морошка



лиственница русская




седмичник европейский




северная каменка




ястребинка сглаженная



цветение клюквы




линия северная




утка




грибы




вероника дубравная



кукушкин лен



купальница европейская




подбел обыкновенный




**ЧЕМ МОЖЕТ СТАТЬ ПАРК ДЛЯ ГОРОДА, ЖИТЕЛЕЙ ТУРИСТОВ
И ГОСТЕЙ МУРМАНСКА?**

Обращая взор на сопку Зеленый Мыс, любясь каменистыми склонами, лесом, видами залива, взглядываясь в кварталы и ощущая пульс Города-героя, невозможно не почувствовать, насколько сильно здесь ощущается жизнь во всей ее возрожденной и первоизданной красоте. В проекте мы стремились создать гармонию природы и исторической памяти.



ВИДЕНИЕ ТЕРРИТОРИИ








**История переписывается каждое десятилетие
Кто или что способно непредвзято запечатлеть и рассказать о ней потомкам?**

**МЫ ОБРАЩАЕМСЯ К ПРИРОДЕ —
К ИСКРЕННЕМУ РАССКАЗЧИКУ,
СВИДЕТЕЛЮ ВСЕХ СОБЫТИЙ —
ПРОШЛЫХ, НАСТОЯЩИХ И БУДУЩИХ**

**Природа – свидетельница войн, расцветов и падений государств,
всех радостей и горестей мира – у нее нет оценочного мнения, нет
своих предпочтений. Мы приглашаем природу как к независимого
рассказчика, именно она будет существовать вечно после нас,
оставаясь молчаливым наблюдателем и свидетелем событий.**

С ПОМОЩЬЮ ЧЕГО ПРИРОДА МОЖЕТ РАССКАЗАТЬ НАМ ИСТОРИИ?



МАТЕРИАЛЫ

СТИХИИ И СВОЙСТВА ПРИРОДЫ

ОРГАНЫ ЧУВСТВ



МИР

ЦЕННОСТИ

Красота вокруг влияние на органы чувств
Стихии вокруг созерцание, хрупкость мира. Рассказ о мире
Размытый абстрактный мир

ЭМОЦИИ

Мираж, невечность жизни, созерцание прекрасного

ОБЩЕНИЕ

Внутренний диалог с собой



ПАМЯТЬ

ЦЕННОСТИ

Внимательный подход к сохранению исторической памяти
Образование, просвещение
Путь через опыт

ЭМОЦИИ

Острое, резкое, устрашающее, информативное и поучительное

ОБЩЕНИЕ

С Историей



ЖИЗНЬ

ЦЕННОСТИ

Активная яркая повседневная насыщенная, событийная
Разная и интересная

ЭМОЦИИ

Повседневность, привычность, веселье, дружелюбие, игра

ОБЩЕНИЕ

С другими людьми

СХЕМА ТРЕХЧАСТНОСТИ ПАРКА - МЕНТАЛЬНАЯ КАРТА



ИДЕЯ ПЛАНИРОВОЧНОГО РЕШЕНИЯ ЧЕРЕЗ ПРИРОДНЫЕ ПАТТЕРНЫ

МИР



плавные изогнутые линии

символ гибкости, адаптивности,
отражает природную красоту и
миролюбивость

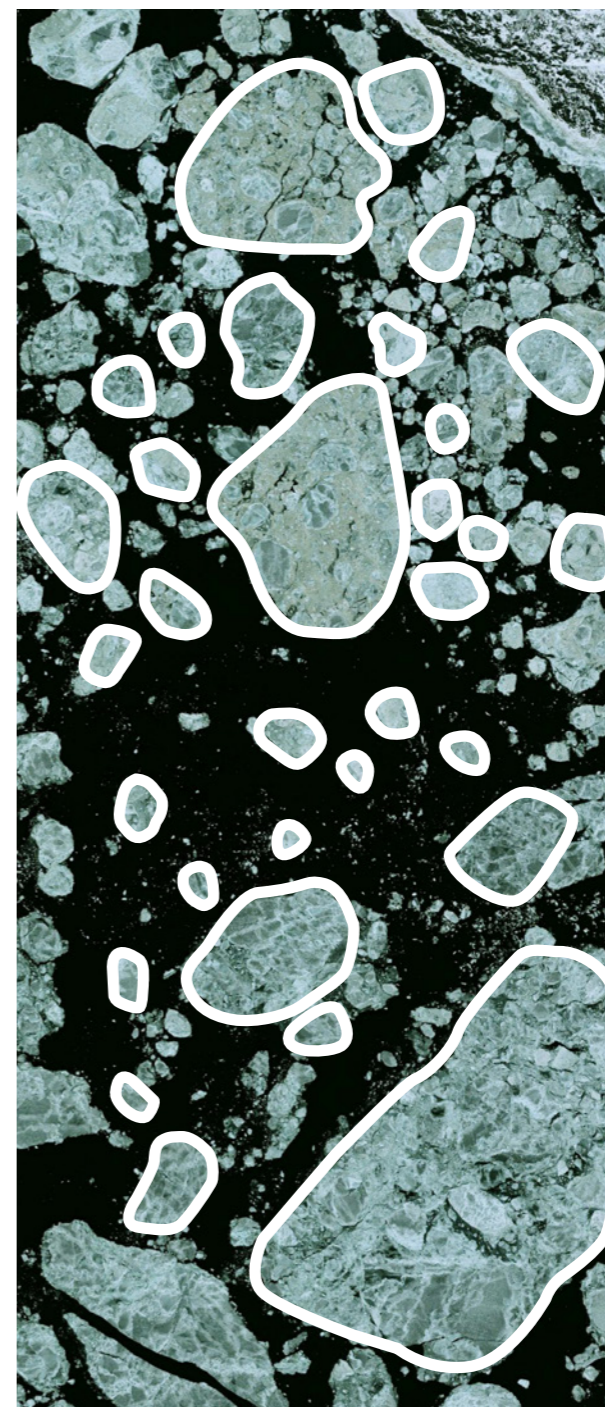
ПАМЯТЬ



**геометрия острых углов, ломаные
линии, трещины**

символ разрушений, разломов,
надрывов, которые несет война

ЖИЗНЬ



массивы геометрических форм

символ разнообразия жизни,
неординарности

ПАЛЕТКА ИСПОЛЬЗУЕМЫХ МАТЕРИАЛОВ, ЯЗЫК МАТЕРИАЛОВ

МИР



серое дерево
символ естественного хода
времени, природы

ПАМЯТЬ



обожженое дерево
символ разрушений, ущерба,
нанесенного людям и природе

ЖИЗНЬ



**обработанное\крашенное
дерево**
символ созидания, творчества

ДЕРЕВО



**полированный металл\
зеркальная поверхность**
символ бесконечности




кортеновская сталь
символ жестокости войны,
памяти, разрушений




крашеный\цветной металл
символ яркой жизни,
активного образа жизни


МЕТАЛЛ



бесцветное прозрачное
символ открытости, хрупкости
окружающего мира и природы




деформированное
символ неизвестности,
туманности и временности



цветное
символ надежды, хрупкости,
ценности жизни

СТЕКЛО/ПЛАСТИК

ПРОЕКТНЫЕ ПРИНЦИПЫ



1. Включенность территории в пешеходную городскую сеть. Формирование новых маршрутов



2. Дополнение существующих мемориальных объектов



3. Создание качественной инфраструктуры, которая обеспечит комфорт, безопасность. Бережное отношение к ландшафту



4. Разработка новых и усиление существующих сценариев использования территории. Зимние программы и мероприятия



5. Использование сезонного освещения, разработка стратегии освещения территории



6. Использование различных текстур, материалов, цветов для создания визуального разнообразия



7. Создание ветрозащиты, комфортного микроклимата на территории парка



8. Сохранения ландшафтной ценности территории, акцент на рельефных особенностях

ЛАНДШАФТНАЯ СТРАТЕГИЯ

ЛАНДШАФТНЫЕ ИНСТАЛЛЯЦИИ

подчеркивают существующий ландшафт, наделяя его эмоциональным посылом



существующие окопы, доты,
новые объекты

+



родиола розовая,
очиток едкий

→



инсталляция о памяти

КОНТЕЙНЕРНОЕ ОЗЕЛЕНЕНИЕ

сохраняет существующий охраняемый ландшафт, создавая визуальное разнообразие, подчеркивает идентичность региона



переносные контейнеры

+



морозка, черника


→



дополнительное озеленение
территории


ВЕРТИКАЛЬНОЕ ОЗЕЛЕНЕНИЕ

сохраняет существующий охраняемый ландшафт, поддерживает ветрозащиту, борется с цветовым голоданием



металлический каркас,
вертикальные инсталляции

+



вьюны, плющ


→




ветрозащита и визуальное
разнообразие

СТРАТЕГИЯ СВЕТОВОГО ДИЗАЙНА


НАПРАВЛЯЮЩАЯ ПОДСВЕТКА



подсветка смотровых площадок




подсветка с паттерном



подсветка троп и дорожек


ОБЩИЙ ПЛАН



болларды для подсветки дорожек и троп




опоры для освещения дорог и площадок



опоры освещения с паттерном

АРТ-ОБЪЕКТЫ, ИНСТАЛЛЯЦИИ, ПАМЯТНИК




акценты на малых архитектурных формах



световая инсталляция



подсветка памятников, инсталляций



КОНЦЕПЦІЯ РАЗВИТТЯ ТЕРИТОРІИ

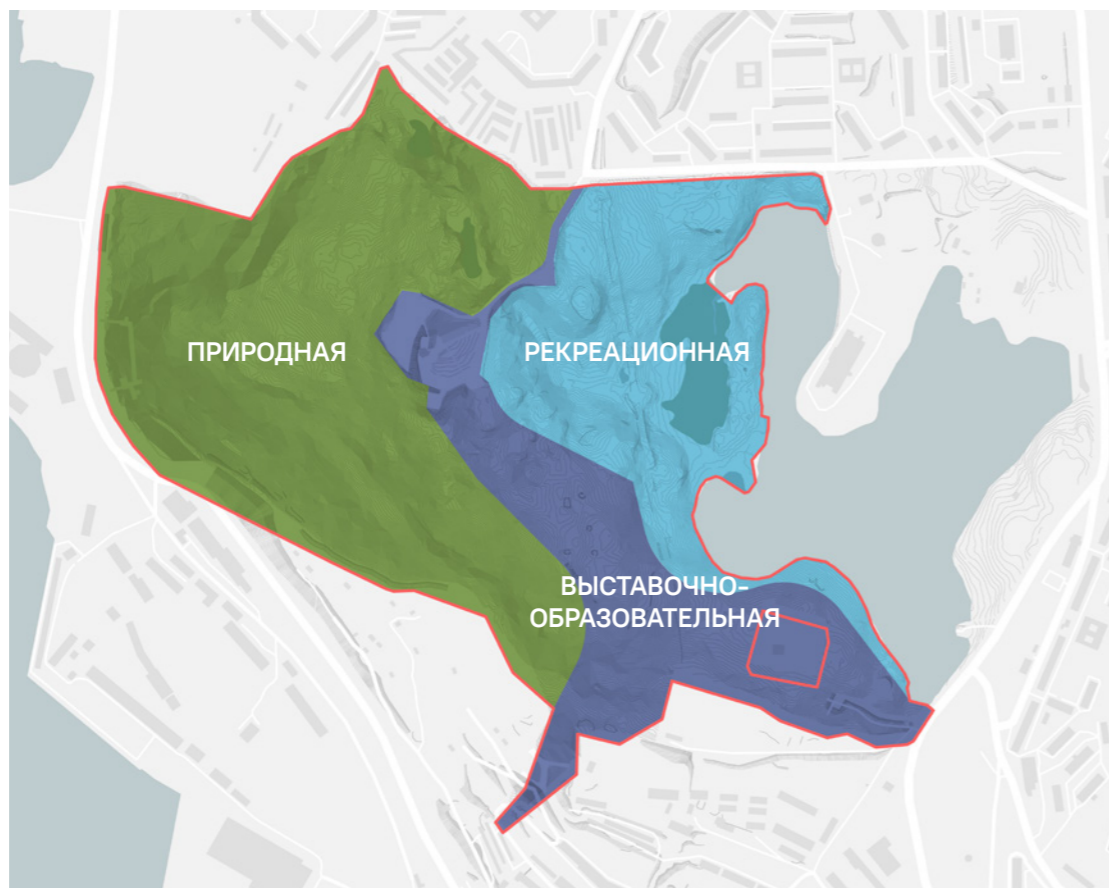
ГЕНЕРАЛЬНЫЙ ПЛАН ТЕРРИТОРИИ



ПРОЕКТНЫЕ СХЕМЫ. ИНТЕГРАЦИЯ ТЕРРИТОРИИ В ГРОДСКУЮ СРЕДУ

Условные обозначения

- Природная зона
- Выставочно-образовательная зона
- Рекреационная зона
- Граница участка проектирования



Функциональное зонирование

Условные обозначения

- Существующие проезды на территорию
- Технические проезды
- Проектные подъезды
- Парковки существующие
- Парковки проектные
- Железная дорога
- Маршруты общественного транспорта
- Ж/д платформы
- Остановки общественного транспорта
- Граница участка проектирования

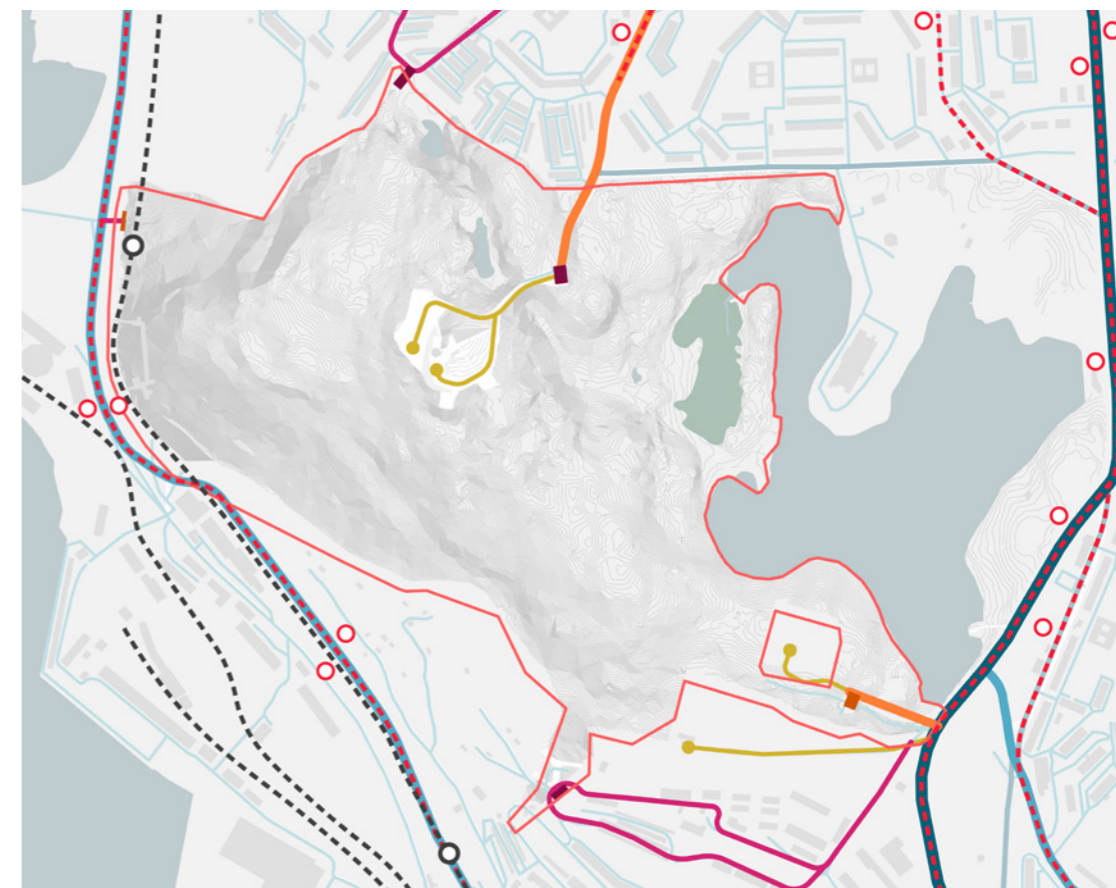


Схема транспортного движения

Условные обозначения

- Пешеходный маршрут «Жизнь»
- Пешеходный маршрут «Память»
- Пешеходный маршрут «Мир»
- Существующие пешеходные маршруты
- Входные площадки
- Граница участка проектирования



Организация маршрутов

Условные обозначения




- Вело-маршрут
- Вело-дорожка
- Вело-парковки
- Пункты аренды спортивного инвентаря
- Граница участка проектирования



Велосипедная сеть

ПРОЕКТНЫЕ СХЕМЫ

Условные обозначения

-  Линейная подсветка
-  Фонарь
-  Точечное освещение



Генеральный план освещения

Условные обозначения












-  Набивное покрытие
-  Деревянный настил
-  Мощение
-  Плиты
-  Металлическая сетка
-  Уплотненный гравий вело-дорожки
-  Асфальт



Схема покрытий и инженерных решений

Условные обозначения

-  Входные площадки
-  Туалеты
-  Площадки
-  Пешеходные тропы
-  Граница участка проектирования



Расположение входных площадей, смотровых и иных площадок

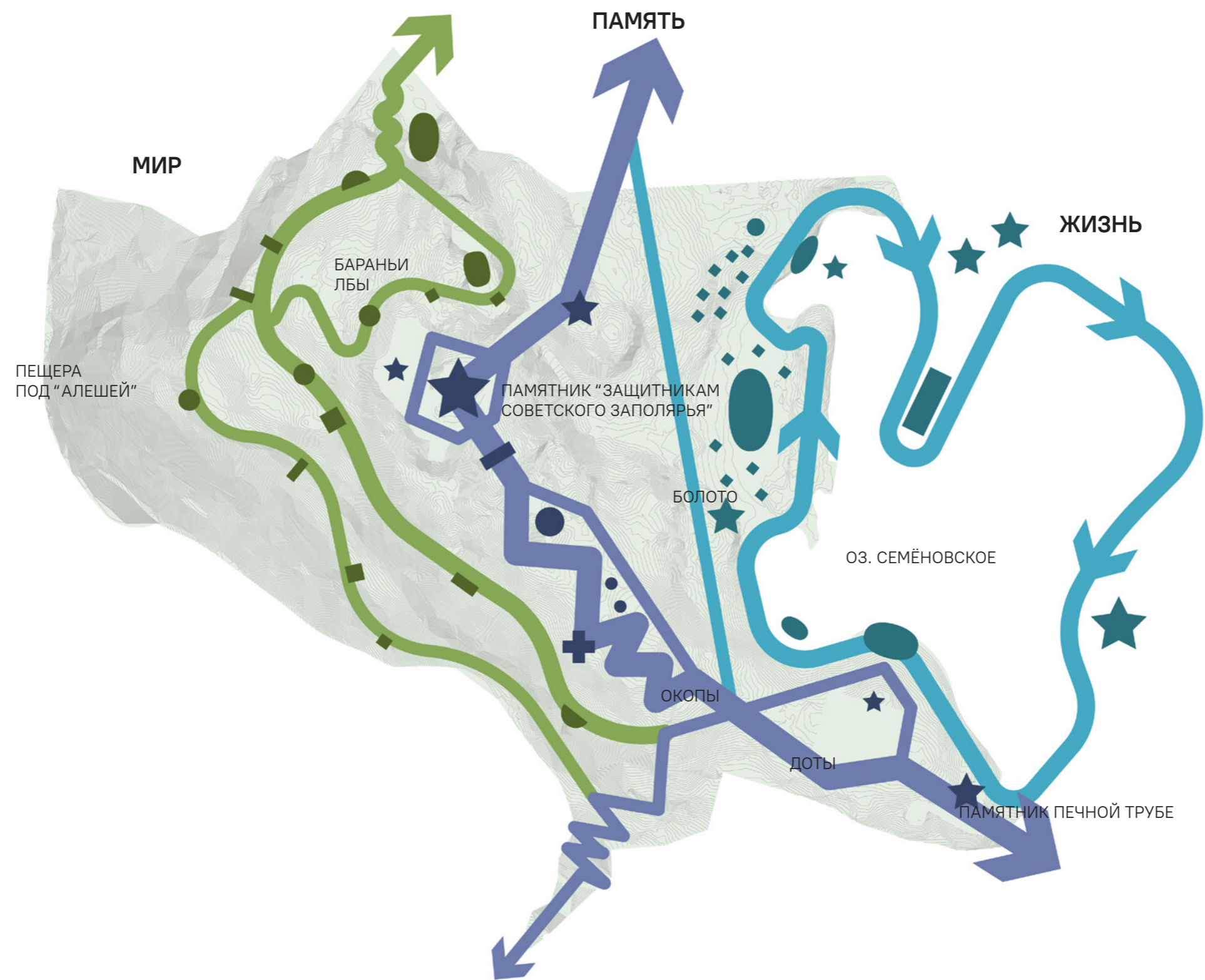
Условные обозначения

-  Озеленение окопов родиолой розовой
-  Плющ, вьюны
-  Черника в кадках
-  Черника и морозника в кадках
-  Мхи
-  Леса угнетенные
-  Поросль труднопроходимая
-  Растительность травяная
-  Кустарники
-  Редколесье
-  Граница участка проектирования



Решения по озеленению территории

ТЕМАТИЧЕСКОЕ ЗОНИРОВАНИЕ - ТРЕХЧАСНОСТЬ ПАРКА



ТЕМАТИЧЕСКАЯ ЗОНА – МИР. ГЕНПЛАН



ПАЛЕТКА МАТЕРИАЛОВ



серое дерево
символ естественного хода времени, природы

полированный металл\зеркальная поверхность
символ бесконечности

бесцветное прозрачное
символ открытости, хрупкости окружающего мира и природы

Теги:

Созерцание, наблюдение, познание, медитативность

Западная часть парка рассказывает о красоте и ценности мира в широком смысле (Планета, Вселенная, природа, стихии). Отсюда открываются виды на залив и морские просторы.

Через этот участок проходят 2 маршрута – тропа Стихий и тропа Чувств человека. Тропа Стихий располагается по рельефу, тропа чувств человека в одном уровне, приподнята на металлических опорах. Она выполнена из металлической сетки, которая пропускает осадки и не мешает росту растений.

Вдоль троп располагаются уникальные инсталляции, площадки, которые помогают усилить впечатление от пребывания на западном склоне Зеленого Мыса.

Это медитативное пространство располагает к размышлениям, внутреннему диалогу, созерцанию природы и спокойствию.



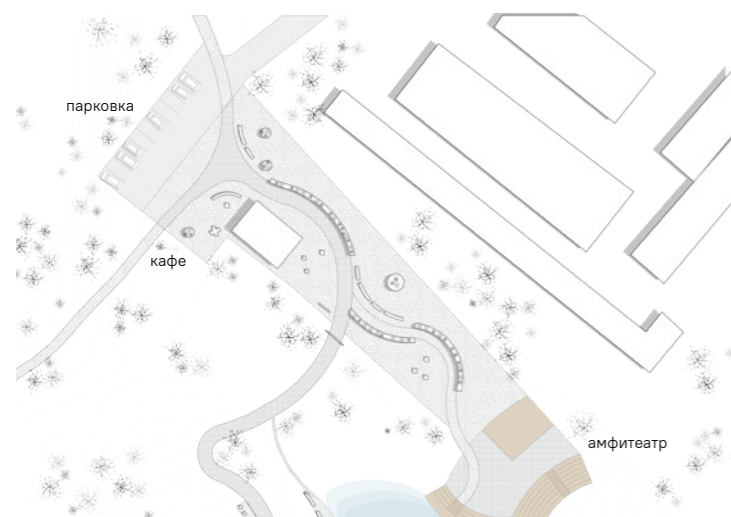
ТЕМАТИЧЕСКАЯ ЗОНА - МИР. ФРАГМЕНТЫ ГЕНПЛАНА

1. ВХОДНАЯ ПЛОЩАДЬ


Площадь может выступать локальной событийной площадкой. Здесь располагается парковка, амфитеатр со сценой и кадки с высаженными кустами черники и морозики, а также павильон с необходимой инфраструктурой, включая туалетные комнаты.



Фасад



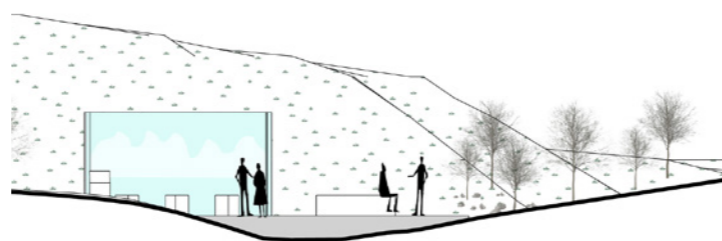
Фрагмент генерального плана



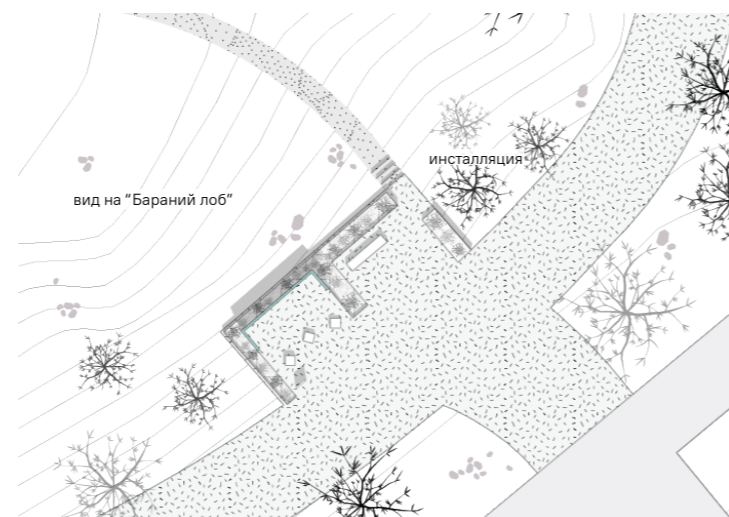
Аксонометрия

2. ПЛОЩАДКА О ПРОШЛОМ ПРИРОДЫ

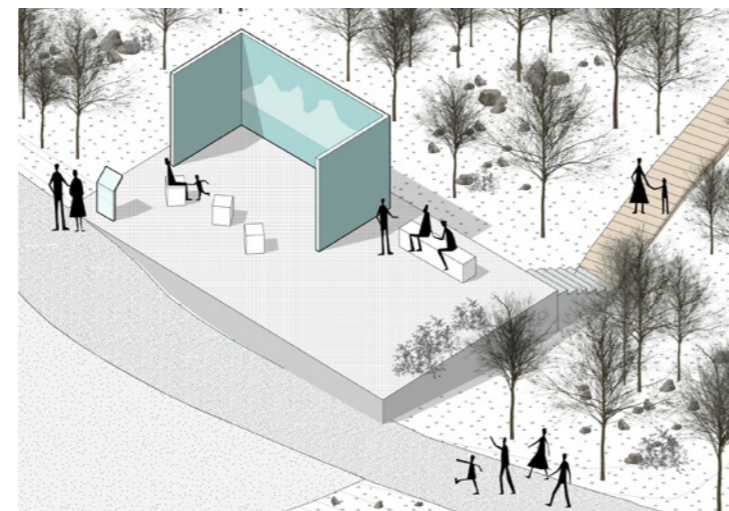
Нам запомнилась история о появлении «Бараньих лбов», которую захотелось запечатлеть для посетителей парка. Смотровая площадка с матовой стеклянной стеной, на которую нанесен контур рисунка прохождения ледника по «Бараньим лбам», позволяет увидеть прошлое.



Фасад



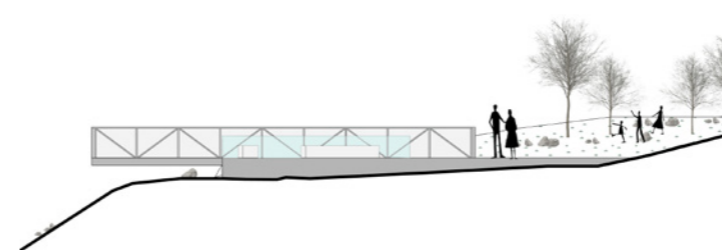
Фрагмент генерального плана



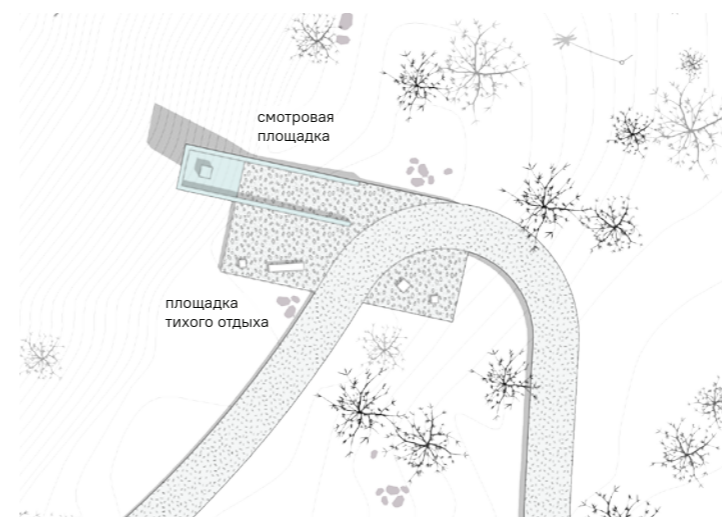
Аксонометрия

3. ПАРЯЩАЯ СМОТРОВАЯ ПЛОЩАДКА

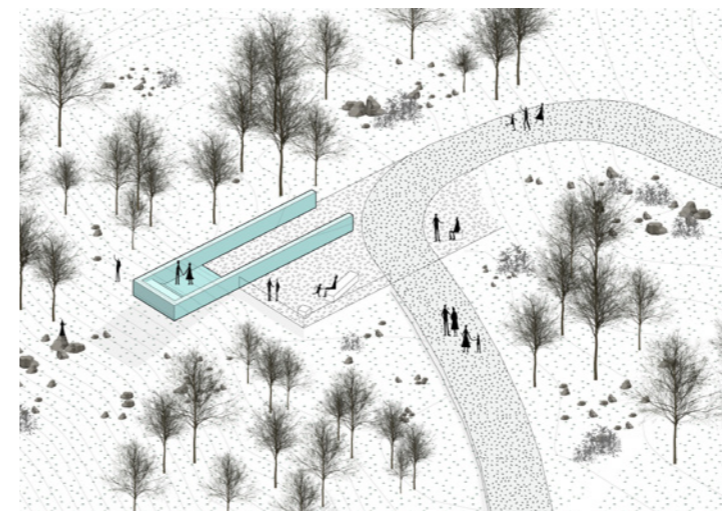
Смотровая площадка открывающая вид на противоположный берег Кольского залива. Прозрачная консольная создает ощущение невесомости, как бы парения в воздухе. Под ногами — живописная земля Мурманска, словно экспонат за стеклом.



Фасад



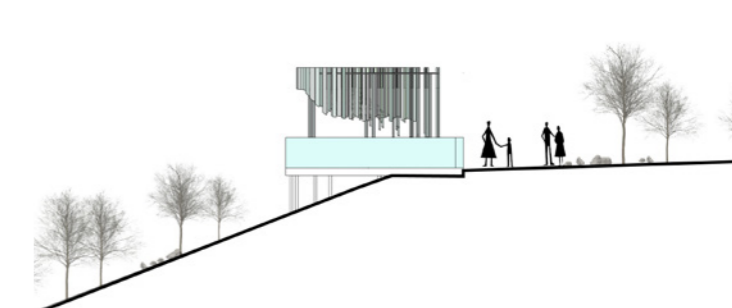
Фрагмент генерального плана



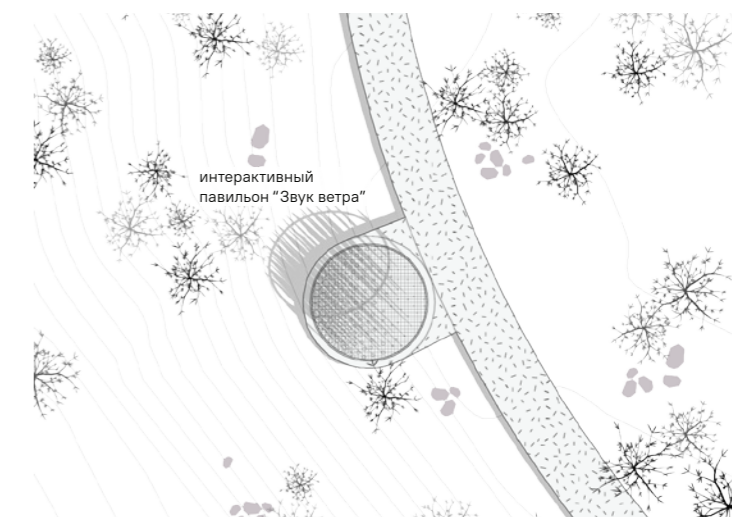
Аксонометрия

4. "ЗВУК ВЕТРА"


Павильон «Звук ветра» представляет собой металлические полированные трубы разного диаметра, которые, по мере движения человека, поднимаются над землей и становятся шире. Так, двигаясь по павильону, мы можем слышать разнообразную музыку ветра.



Фасад



Фрагмент генерального плана

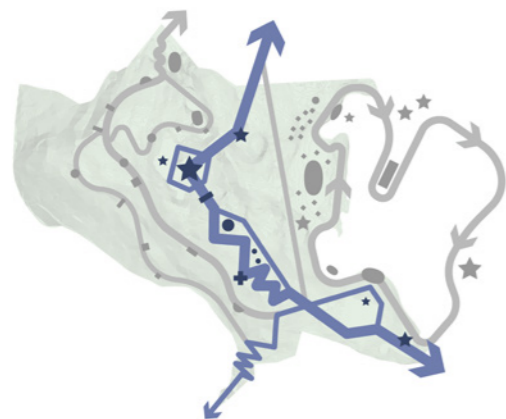


Аксонометрия





ТЕМАТИЧЕСКАЯ ЗОНА - ПАМЯТЬ. ГЕНПЛАН



ПАЛЕТКА МАТЕРИАЛОВ



обожженое дерево
символ разрушений, ущерба, нанесенного людям и природе

корневая сталь
символ жестокости войны, памяти, разрушений

деформированное
символ неизвестности, туманности и временности

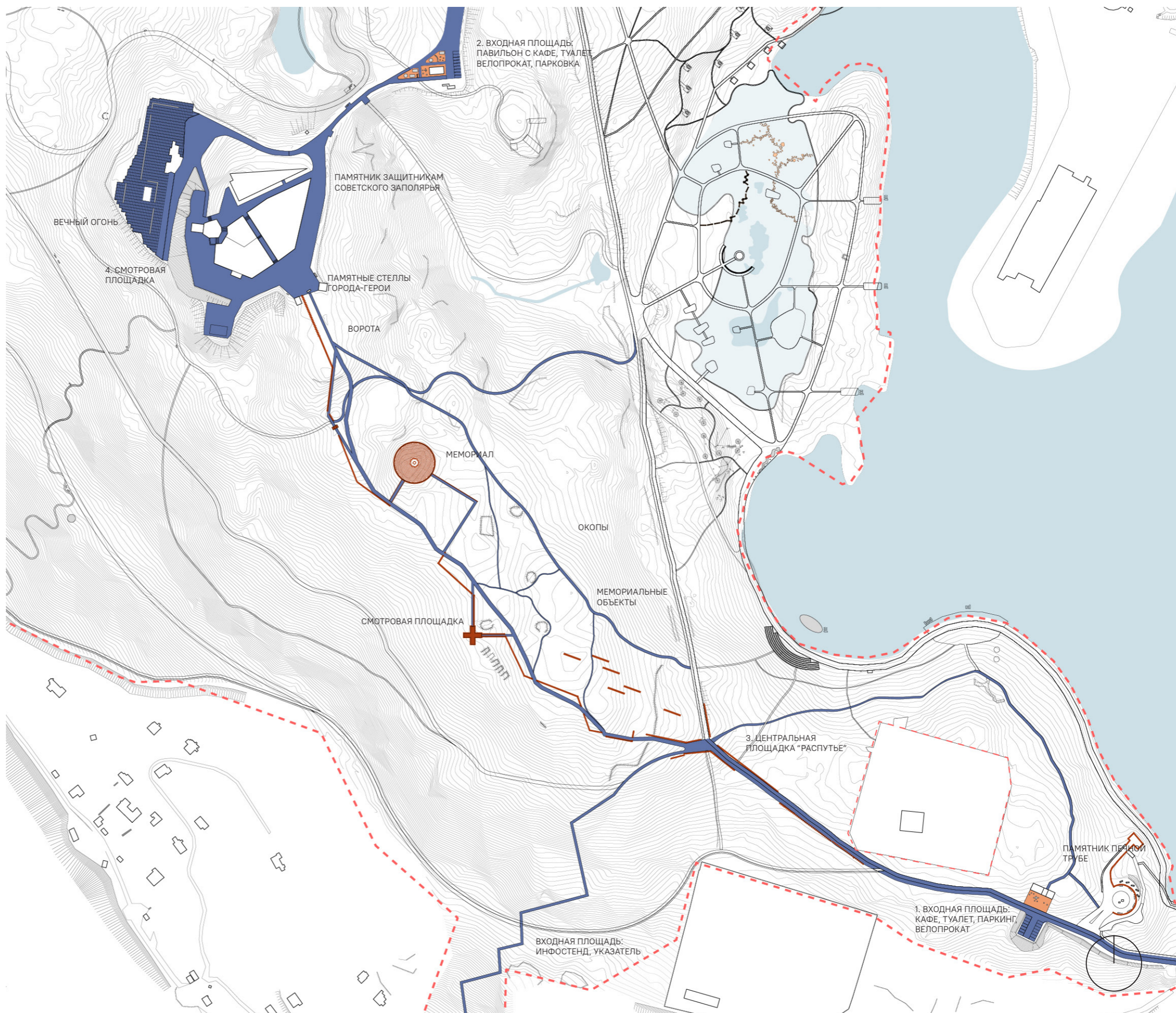
Теги:

Внимательный подход к сохранению исторической памяти, образование, просвещение

Центральная часть парка посвящена тематике Великой Отечественной войны, ответственности, урокам истории. Здесь расположены исторический маршрут, смотровая площадка, памятные таблички. Спроектированы входные площадки с павильонами парковками и инфраструктурой для жителей и туристов.

Это пространство создает сильное эмоциональное впечатление за счет ландшафтных инсталляций и применяемых материалов. Через метафоры и ассоциации, Природа рассказывает нам об ужасах войны, последствиях и разрушениях. В своей инсталляции мы постарались передать спектр всех тех ужасных чувств, которые ассоциируются с войной.


Предлагаемые проектные решения поддерживают существующий ансамбль Мемориала, усиливая впечатление от него.



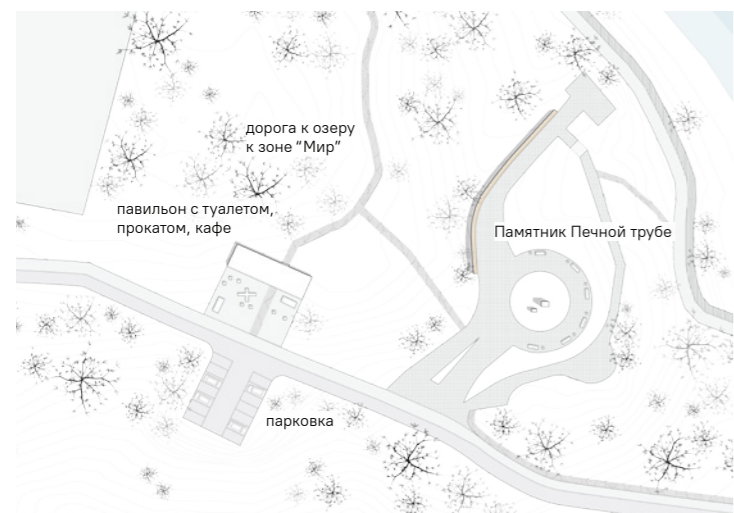
ТЕМАТИЧЕСКИЕ ЗОНА - ПАМЯТЬ. ВХОДНЫЕ ПЛОЩАДИ

1. ВХОДНАЯ ПЛОЩАДЬ


Площадь находится у памятника Печной трубе. В вытянутом павильоне сосредоточены вся необходимая инфраструктура: туалет, кафе, велопрокат и информационная стойка.



Фасад




Фрагмент генерального плана



Аксонометрия

2. КАФЕ

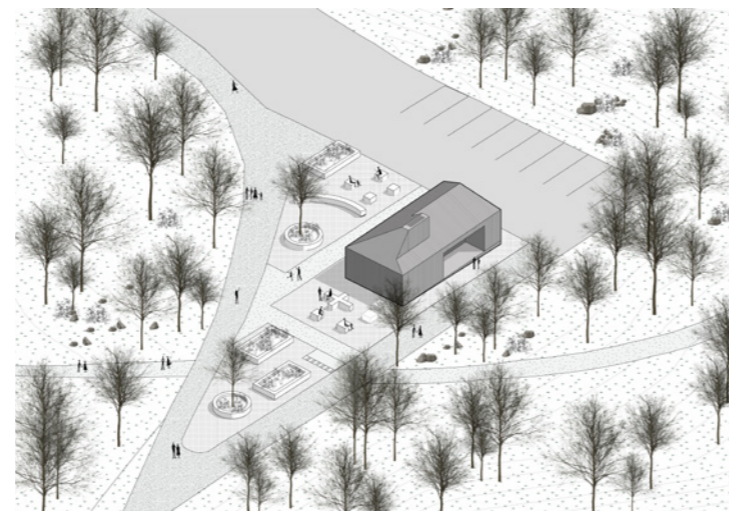
Входная площадь около "Алеши" находится с южной стороны от памятника. На участке располагается зона отдыха, павильон со всей инфраструктурой и велопарковка.



Фасад



Фрагмент генерального плана



Аксонометрия

3. РАСПУТЬЕ

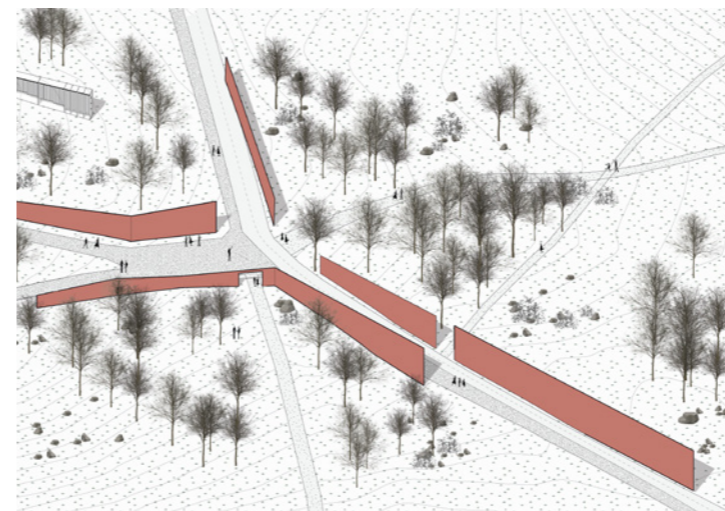
Инсталляция "Распутье" на месте пересечения основных путей: тропы Памяти, тропы Мира и Жизни. Направления подчеркиваются силуэтами стен, а проходы и проемы направляют взгляд смотрящего.



Фасад




Фрагмент генерального плана



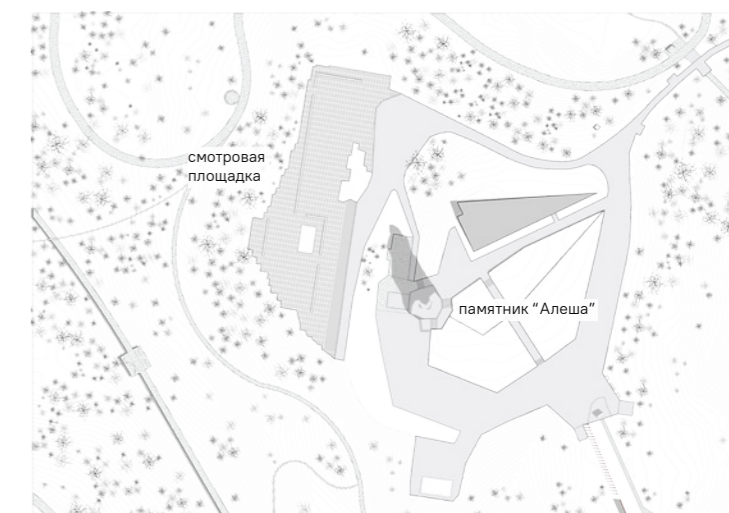
Аксонометрия

4. МОНУМЕНТ И СМОТРОВАЯ ПЛОЩАДКА

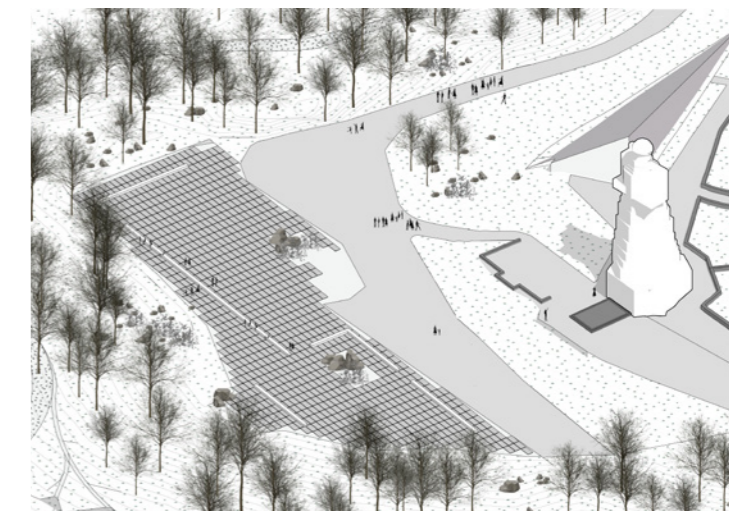
Площадка у памятника имеет много ограничений, поэтому мы решили обновить мощение и использовать длинную скамейку, которая бы являлась композиционным продолжением «линии стены».



Фасад



Фрагмент генерального плана



Аксонометрия



ТЕМАТИЧЕСКАЯ ЗОНА - ПАМЯТЬ. ТРОПА ПАМЯТИ

1. ЗВУК

Инсталляция "Звук" — это металлический каркас, внутри которого развешены металлические полые трубы различной длины. При взаимодействии с ветром, они издают характерный гул.

2. СМОТРОВАЯ ПЛОЩАДКА

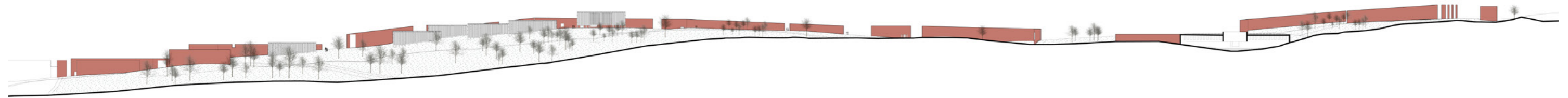
Смотровая площадка, открывающая вид на противоположный берег Кольского залива, располагается у подножия Мемориала Защитникам Советского Заполярья.

3. ПАВИЛЬОН МЕМОРИАЛ

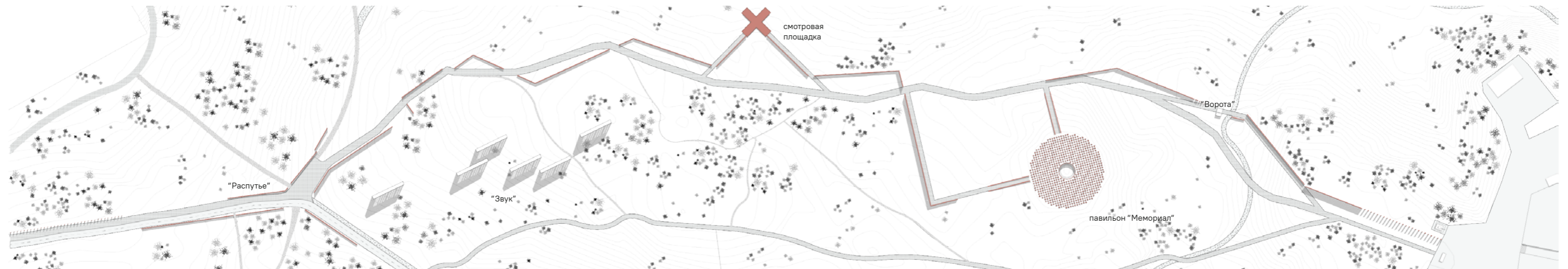
Двухуровневый мемориальный павильон, посвященный памяти героев оборонявших Мурманск в годы Великой Отечественной войны. На нулевом уровне располагается 792 металлических объема в форме куба, символизирующие 792 налета немецких войск.

4. ВОРОТА

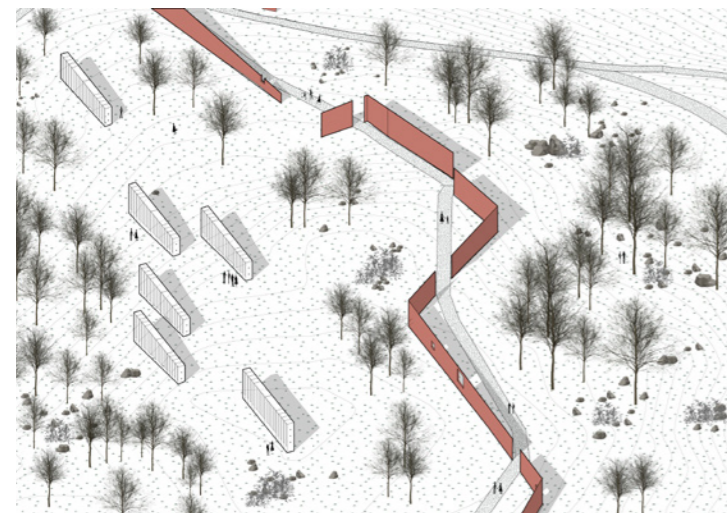
Парящие Ворота из металлической сетки, наполненные щебнем, служат кулисами для монумента Защитникам Советского Заполярья. Это парящая руина, символизирующая и совмещающая в себе хрупкость настоящего и прочную память о прошлом.



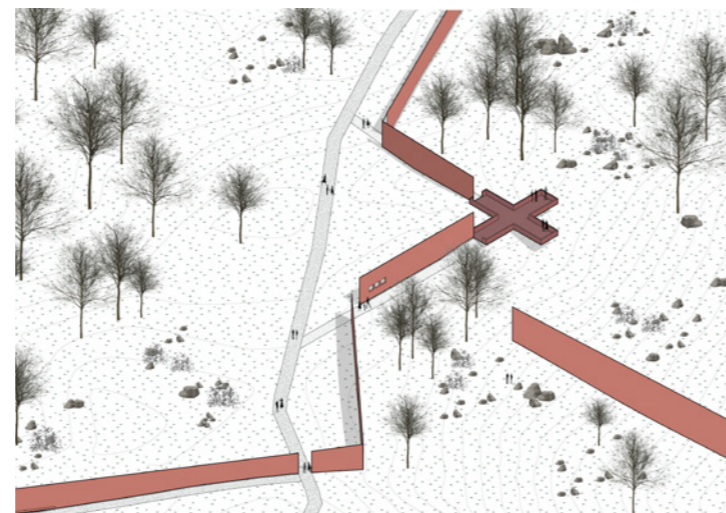
Фасад



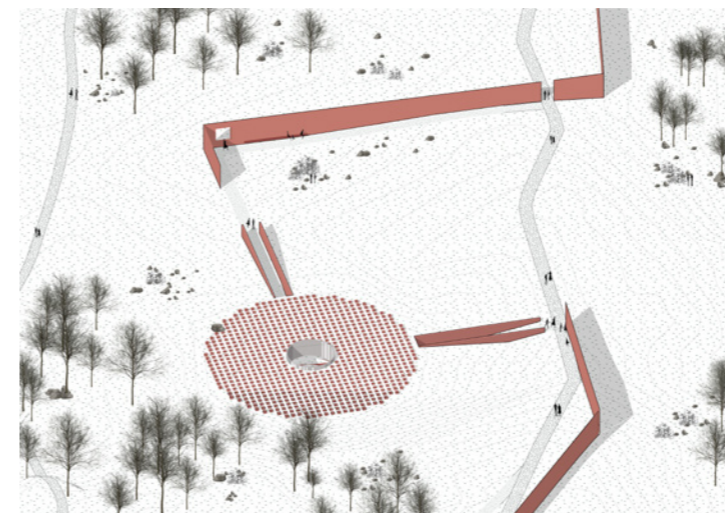
Фрагмент генерального плана



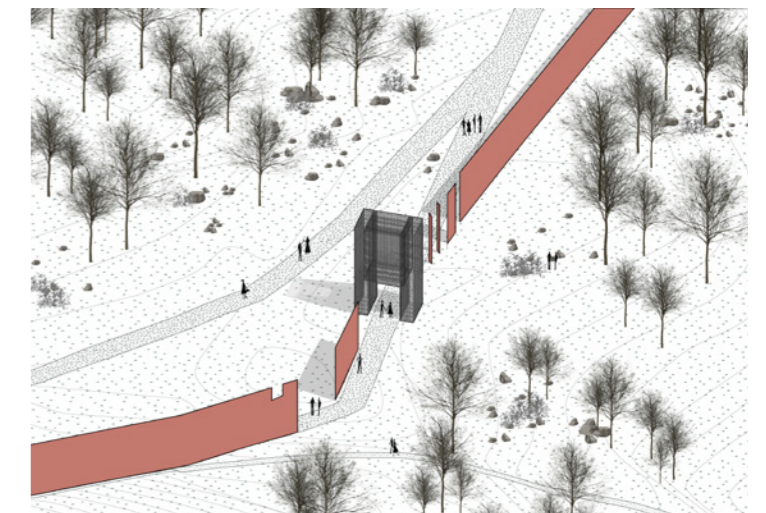
Аксонометрия



Аксонометрия



Аксонометрия



Аксонометрия



ТЕМАТИЧЕСКАЯ ЗОНА - ЖИЗНЬ. ГЕНПЛАН



ПАЛЕТКА МАТЕРИАЛОВ



обработанное/крашенное дерево символ созидания, творчества
крашеный/цветной металл символ яркой жизни, активного образа жизни
цветное символ надежды, хрупкости, ценности жизни

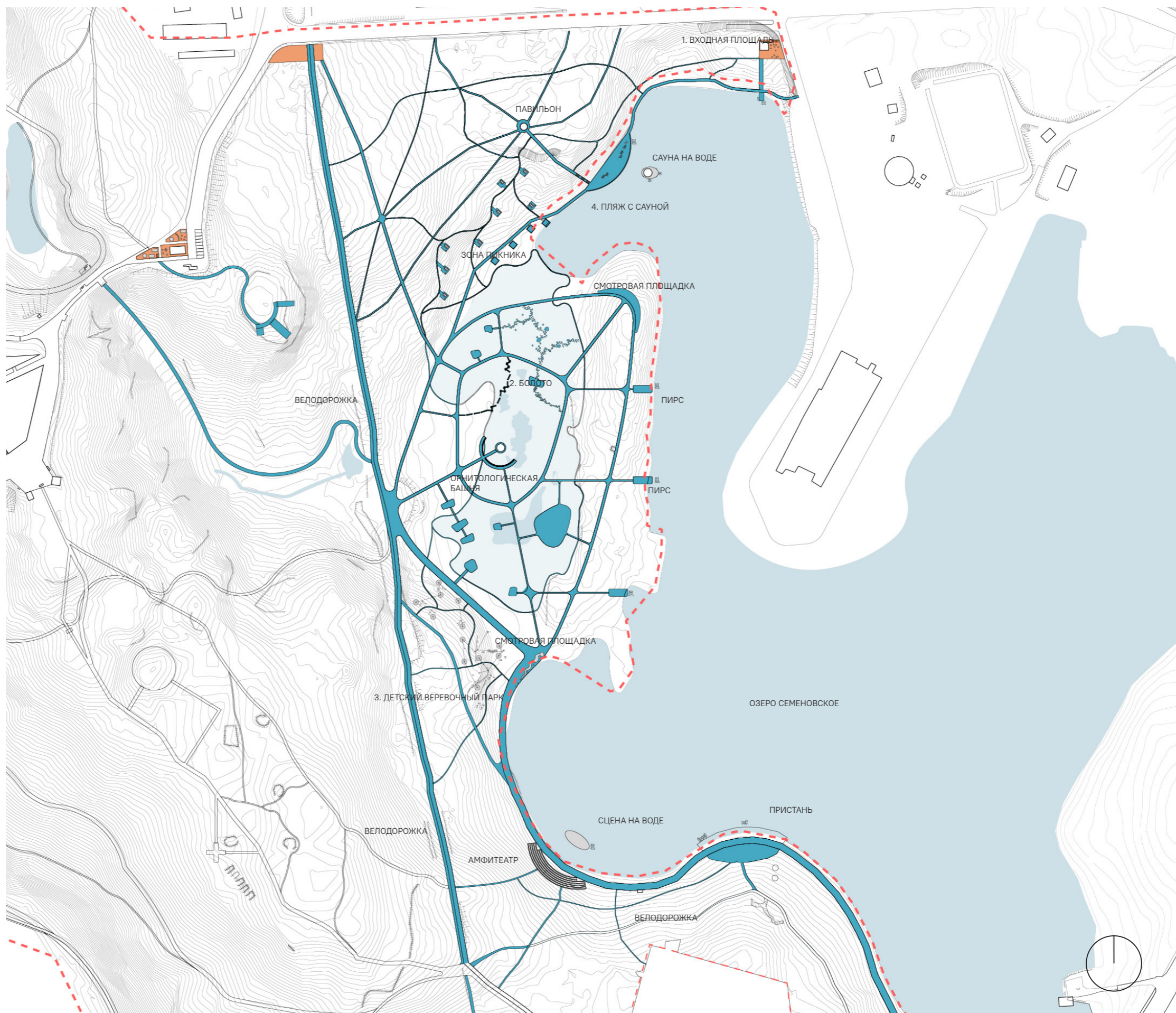
Теги:

Игра, фестиваль, исследование, вода, рекреация

Восточная часть парка посвящена досугу и празднованию жизни как она есть. Участок насыщен программами, мероприятиями, активным и пассивным отдыхом, спортом, игровыми площадками. Зона активной рекреации является продолжением рекреационного пространства набережной озера Семёновское. Она становится территорией повседневного посещения для жителей города.

Контакт с водой реализуется через пирсы, деревянные дорожки, плавающие объекты на воде, игровое оборудование.

Важным участком этой зоны выступает Болото. Мы стремимся сохранить существующее разнообразие природных ландшафтов, которое поддерживает биоразнообразие и устойчивость территории к изменениям. На Болоте размещена орнитологическая башня для наблюдения за птицами.



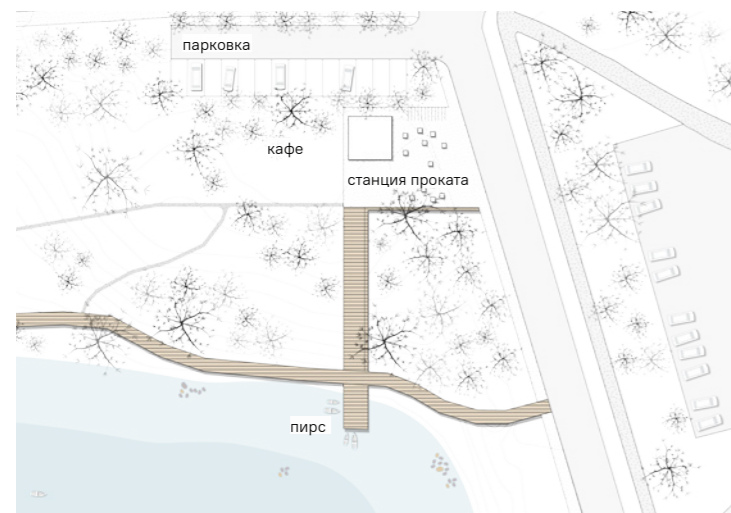
ТЕМАТИЧЕСКАЯ ЗОНА - ЖИЗНЬ. ФРАГМЕНТЫ ГЕНПЛАНА

1. ВХОДНАЯ ПЛОЩАДЬ


На входной площади расположен кафетерий, совмещенный с павильоном проката лодок и велосипедов. Увеличена существующая автомобильная парковка и предусмотрена вело-парковка. Пирс переходит в дорожку из деревянного настила.



Фасад



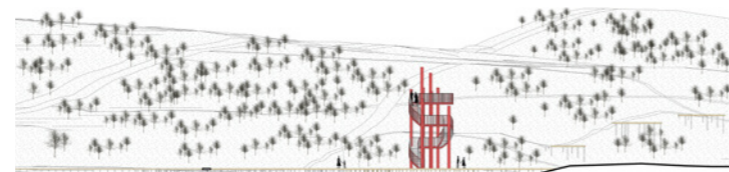
Фрагмент генерального плана



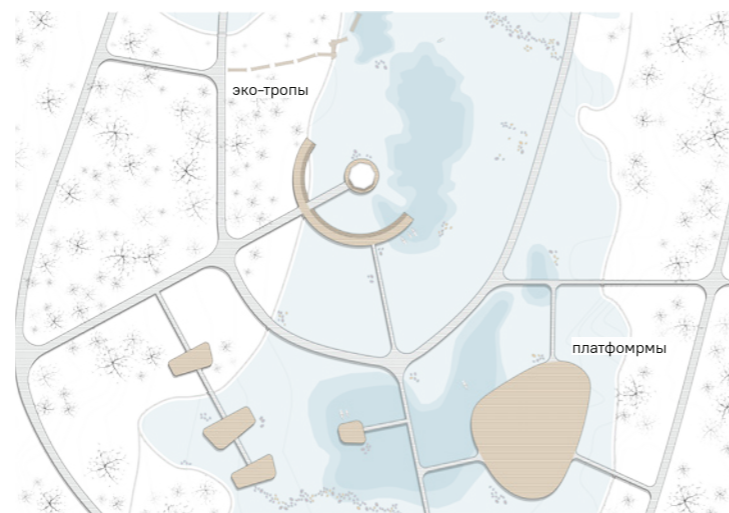
Аксонометрия

2. БОЛОТО

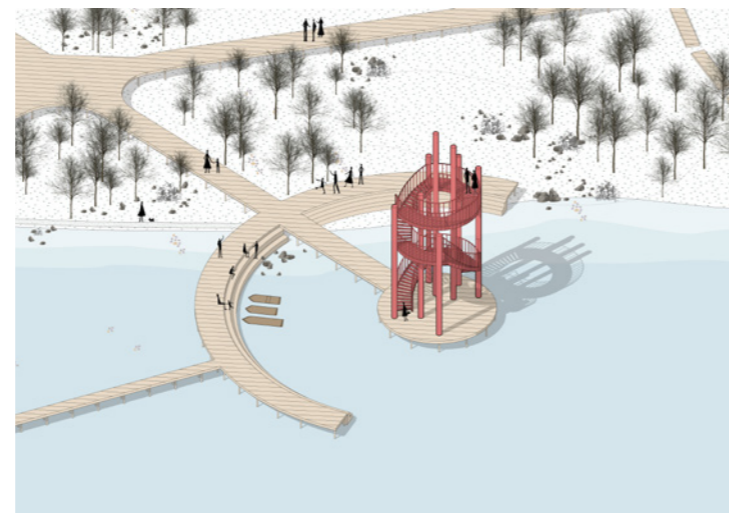
Маршрут через болото может пролегать по деревянному настилу, мосткам или каменным кочкам. От троп ответвляются платформы, различные по функции (сцена, платформа для тихого отдыха, амфитеатр, пристань). В центре болота расположена орнитологическая башня.



Фасад



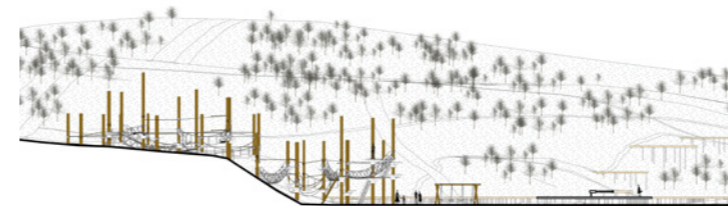
Фрагмент генерального плана



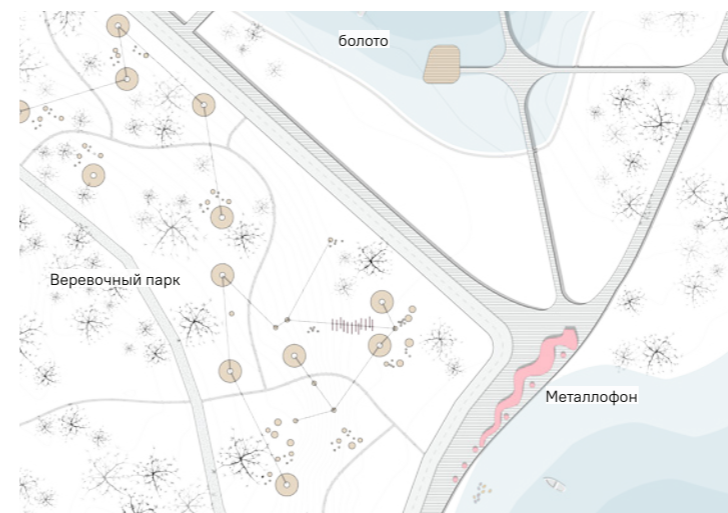
Аксонометрия

3. ВЕРЕВОЧНЫЙ ГОРОДОК. МЕТАЛЛОФОН

Веровочный парк расположен на рельефе, состоит как из простого детского оборудования, так и маршрутов для взрослых. На площади, выходящей к озеру, расположена смотровая площадка и большой металлофон — звуковой арт-объект, с которым можно взаимодействовать.



Фасад



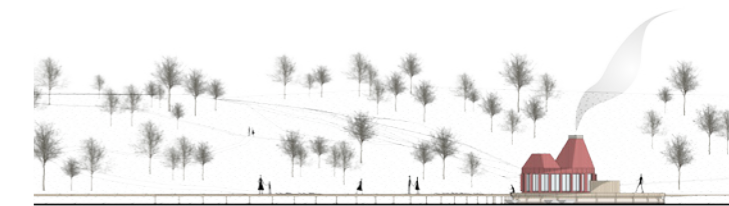
Фрагмент генерального плана



Аксонометрия

4. ПЛЯЖ С САУНОЙ


Эко-тропа приводит нас к сауне на воде, павильону проката (банные принадлежности, шезлонги, вело-прокат, лодки) и пляжу под скалой. На пляже расположены шезлонги и раздевалки, можно пришвартовать лодку, искупаться, зимой нырнуть в прорубь.



Фасад



Фрагмент генерального плана

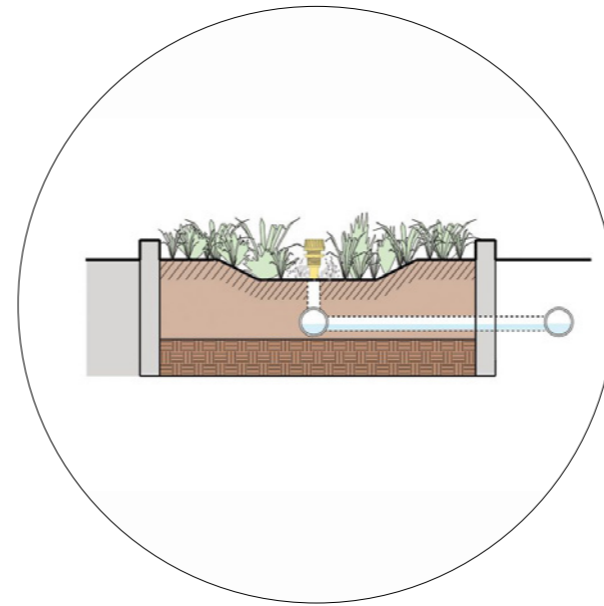
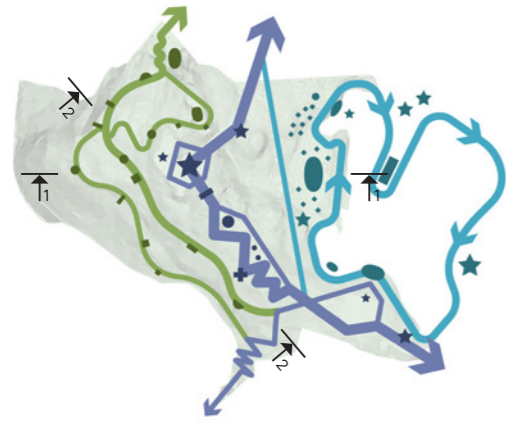


Аксонометрия

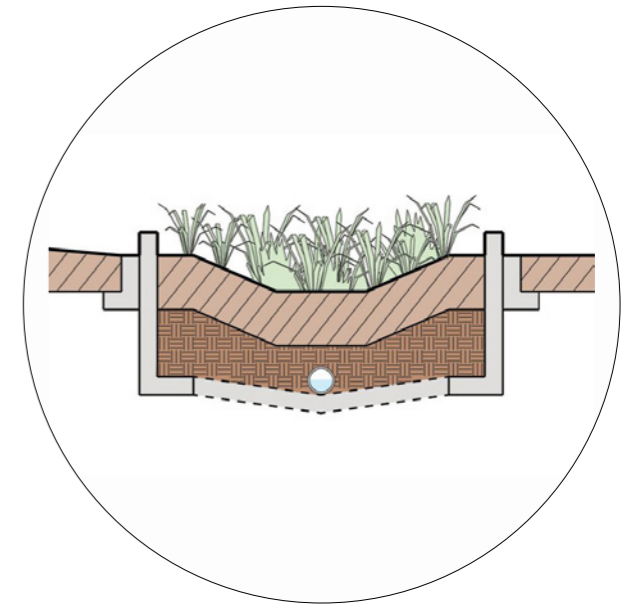




ПРОДОЛЬНЫЕ И ПОПЕРЕЧНЫЕ СЕЧЕНИЯ, ХАРАКТЕРНЫЕ УЗЛЫ, КОНСТРУКЦИИ ЭЛЕМЕНТОВ БЛАГОУСТРОЙСТВА




Биодренаж



Дождевой сад



Сечение 1-1



Сечение 2-2

СХЕМА РАССТАНОВКИ МАЛЫХ АРХИТЕКТУРНЫХ ФОРМ, НАВИГАЦИИ


ПАТТЕРНЫ МАЛЫХ АРХИТЕКТУРНЫХ ФОРМ



Зона "Мир"



Зона "Память"



Зона "Жизнь"

Условные обозначения

- Столы и скамейки для барбекю
- Шезлонг
- Скамья встроенная
- Типовые скамейки
- Амфитеатр
- Лонгбенч
- Сидение-куб
- Скамья-сруб
- Велопарковка
- Урна
- Инфостенд
- Навигационный столбик
- Малый инфостенд
- Территория проектирования




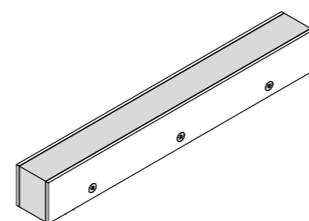


МАЛЫЕ АРХИТЕКТУРНЫЕ ФОРМЫ, НАВИГАЦИЯ, ОСВЕЩЕНИЕ—3D ВИЗУАЛИЗАЦИИ

МАФЫ

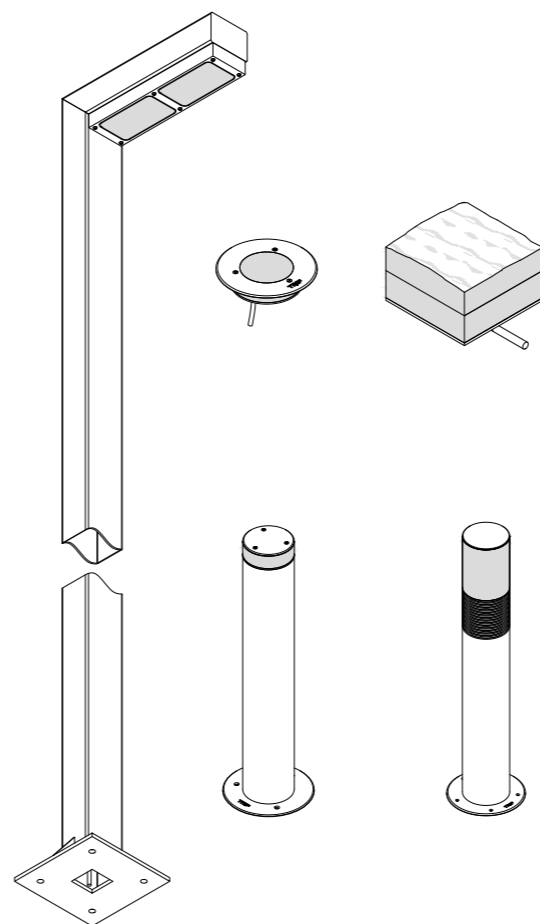

ОСВЕЩЕНИЕ ТЕРРИТОРИИ

НАВИГАЦИЯ



МИР




ПАМЯТЬ



ЖИЗНЬ





СЦЕНАРИЙ РАЗВИТИЯ ТЕРРИТОРИИ

СОБЫТИЙНОЕ ПРОГРАММИРОВАНИЕ

МИР

ПРИРОДНАЯ ПЕЙЗАЖНАЯ ЗОНА



Эко-экскурсии, отдых, скандинавская ходьба, лыжные заезды



Арт-инсталляции, наблюдение северного сияния, арт-фестивали

ПАМЯТЬ

ПРОСВЕТИТЕЛЬСКАЯ ИСТОРИЧЕСКАЯ ЗОНА



Мероприятия посвященные памяти, образовательные экскурсии



Экскурсии, пленэры, туристические маршруты

ЖИЗНЬ

ГОРОДСКАЯ РЕКРЕАЦИОННАЯ ЗОНА



Пикник, отдых у костра, сбор ягод и грибов



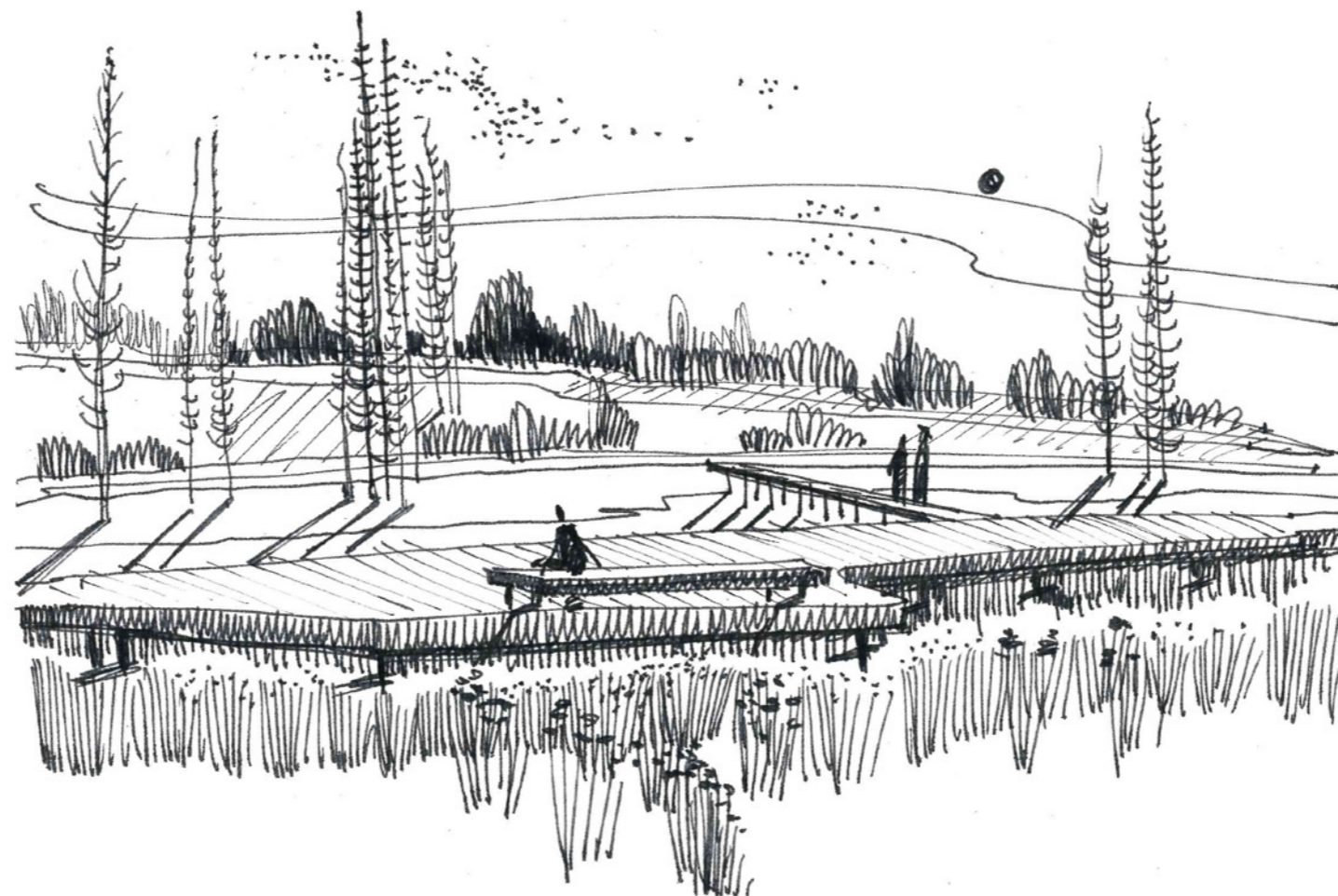
Активная рекреационная функция, фестивали, общегородские мероприятия

СОБЫТИЙНОЕ ПРОГРАММИРОВАНИЕ









ПОЯСНИТЕЛЬНАЯ ЗАПИСКА + ТАБЛИЦЫ

ТЕХНИКО-ЭКОНОМИЧЕСКИЕ ПОКАЗАТЕЛИ ПРОЕКТА, ДОРОЖНАЯ КАРТА ПРОЕКТА

БАЛАНС ТЕРРИТОРИИ

	Площадь, га	% от общей площади
Озеленения	76,62	91,34
Водоемы	2,66	3,2
Дорожки и тропы	3,57	4,3
Площадки	0,89	1,05
Здания и сооружения	0,15	0,2

ФУНКЦИОНАЛЬНОЕ ЗОНИРОВАНИЕ

	Площадь, га	% от общей площади
Зона массовых мероприятий	0,34	0,4
Физкультурно-оздоровительная	0,36	0,4
Детская	0,76	0,9
Культурно-просветительская	3,54	4,23
Тихие прогулки и отдых	4,38	5,2
Сохраняемая ландшафтная зона	74,3	88,6
Административно-хозяйственная зона	0,18	0,2



ПЛОЩАДЬ ПАРКА = 83,89 ГА
 ОБЩАЯ ПОСЕЩАЕМОСТЬ ПАРКА = 30375,4
 КОЛИЧЕСТВО ЕДИНОВРЕМЕННЫХ ПОСЕТИТЕЛЕЙ ПАРКА = 467, 31
 РЕКРЕАЦИОННАЯ НАГРУЗКА ПЛАНИРУЕМАЯ = 5,57
 ПАРК С РАЗРЯЖЕННОЙ СЕТЬЮ ПЕШЕХОДНЫХ АЛЛЕЙ, МАЛЫМ КОЛИЧЕСТВОМ СООРУЖЕНИЙ








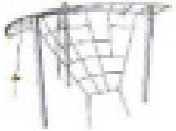






УКРУПНЕННАЯ ОЦЕНКА ЗАТРАТ

Категория	Стоимость
МАФы	17 209 300 руб.
Озеленение	1 605 000 руб.
Дорожки и тропы	84 963 990 руб.
Площадки	31 906 000 руб.
Павильоны инфраструктуры	43 600 000 руб.
Уникальные объекты	24 000 000 руб.
Освещение	54 387 600 руб.
Логистика и монтаж	94 428 710 руб.
Инженерные работы и непредвиденные расходы	80 000 000 руб.



410 500 600 руб.

ТАБЛИЧНЫЙ КАТАЛОГ МАЛЫХ АРХИТЕКТУРНЫХ ФОРМ

№	Наименование	Фирма	Изображение	Кол-во					
1	Скамья со спинкой	КОМПАН		39	9	Урны металлические	MIROZDANIE		22
2	Стол для пикника	КОМПАН		8	10	Контейнерное озеленение	-		15
3	Скамья - брус	АДАНАТ		12	11	Велопарковки	AIRA		6
4.	Скамьи кубы-лайтбоксы Серия X-FILES	ТЕХНОПАРК "АЙРА"		18	12	Канатный парк сборный	Аданат		1
5	Скамьи кубы-лайтбоксы Серия X-FILES	ТЕХНОПАРК "АЙРА"		15	13	Амфитеатр	Аданат		3
6	Скамьи кубы-лайтбоксы Серия X-FILES	ТЕХНОПАРК "АЙРА"		19	14	Стенд навигационный большой	Aira		8
7	Длинные модульные скамьи	ЗАВОД МЕТАЛЛО- КОНСТРУКЦИЙ "МАГНИТО"		8	15	Стенд навигационный столбик	Aira		8



TO BE