



Мурманск

Парк Победы

АМЛ + Свобода

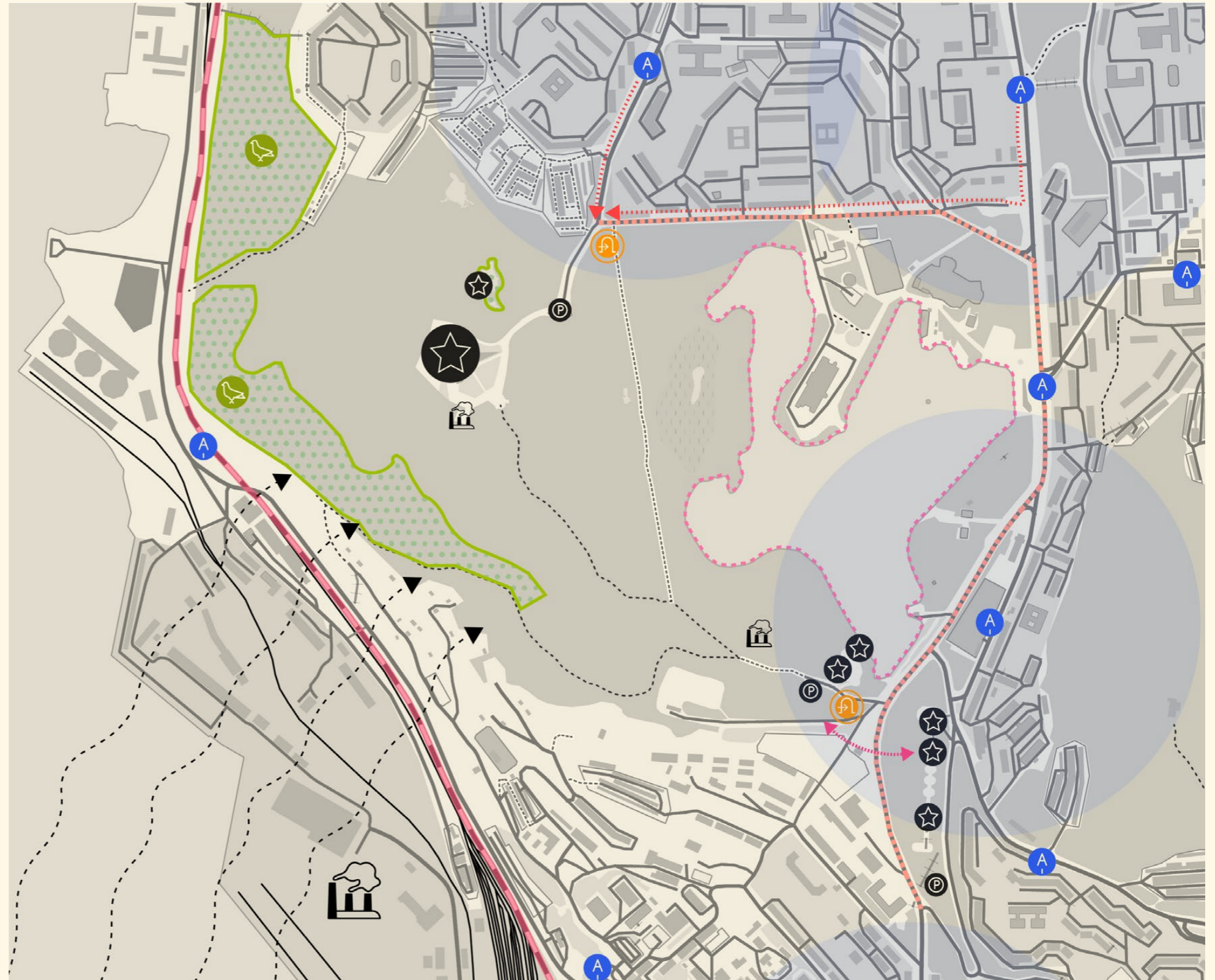
2022

Проблематика территории

схема предпосылок развития конкурсной территории с указанием зон с особыми условиями использования

Территория проектирования обладает высокой значимостью в системе городских пространств, это главный туристический аттрактор и крупная рекреационная территория для горожан. При этом территория обладает рядом сложностей: наличие природных охранных зон и территории ОКН накладывает определенные ограничения на характер обновления территории, запрещено капитальное строительство и серьезные вмешательства в экосистему территории, также не должен быть нарушен и мемориальный облик ОКН.

- Ограниченная транспортная и пешеходная доступность (только 1 подъезд для транспорта, остальное – “народные” тропы)
- Нет связи территории с другими точками притяжения
- Недостаток базовой рекреационной инфраструктуры (туалеты, теплые помещения)
- Смотровые площадки, ограниченные визуальным шумом
- Недостаток обустроенных мест для тихого отдыха (нет скамеек и прочей базовой инфраструктуры)
- Ограниченная функциональная наполненность и большой нераскрытый потенциал территории
- Недоступность “народных троп” в зимнее время
- Нехватка освещения
- Нет выходов к набережной, территория оторвана железной дорогой и автомобильной трассой. А также отсутствуют обустроенные места для отдыха у воды.
- Экологические проблемы: из-за соседства с промзоной страдают эндемики западного склона, так как при сильных порывах ветра взвесь угля оседает на листве



Предпосылки развития

предпосылки развития конкурсной территории, ограничения, основные ценности и запросы

Достоинства

Символическое значение
Видовые раскрытия
Сеть народных троп
Мемориальные объекты
Зеленый каркас

Недостатки







Отсутствие функциональной наполненности
Отсутствие зон для тихого отдыха
Затруднен доступ к воде
Нехватка освещения
Недоступность большей части территории в зимнее время

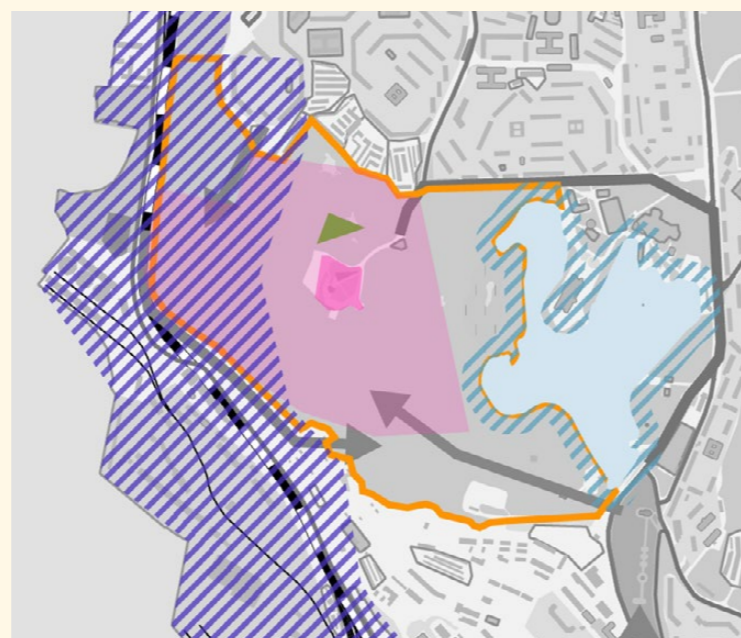
Возможности

Окружена точками притяжения
Близость жилых районов
Вовлеченность в туристические маршруты
Близость к воде
Мемориальная значимость объекта
Зеленый каркас

Угрозы

Отсутствие связи с другими территориями
Транспортная и пешеходная отдаленность
Продуваемость открытых территорий
Наличие ОКН и зон охраны, требующих особого внимания

-  Границы конкурсной территории
-  Территория ОКН регионального значения «Памятник Защитникам Советского Заполярья»
-  Зона охраняемого природного ландшафта объекта культурного наследия
-  ООПТ памятник природы регионального значения «Бараний лоб у Озера Семеновское»
-  Водоохранная зона
-  Прибрежная защитная полоса



Ценности территории

Символическая значимость



Видовые раскрытия



Экология



Места для тихого отдыха и прогулок



Близость к воде



Проектное раскрытие

В проекте подчёркивается символическая ценность территории как значимая часть городской идентичности. Система мемориальных маршрутов деликатно вписана в существующий пешеходный ландшафт и в основе своей структуры имеет историю жизни военного города

Важная составляющая конкурсного предложения – акцент на видовых раскрытиях. Смотровые площадки расположены и спроектированы таким образом, чтобы обеспечить полное раскрытие перспектив города, озера и залива.

Концепция опирается на принципы невмешательства в экосистему территории, гармонируя с существующим природным ландшафтом, предлагая уникальные решения в области работы с озеленением.

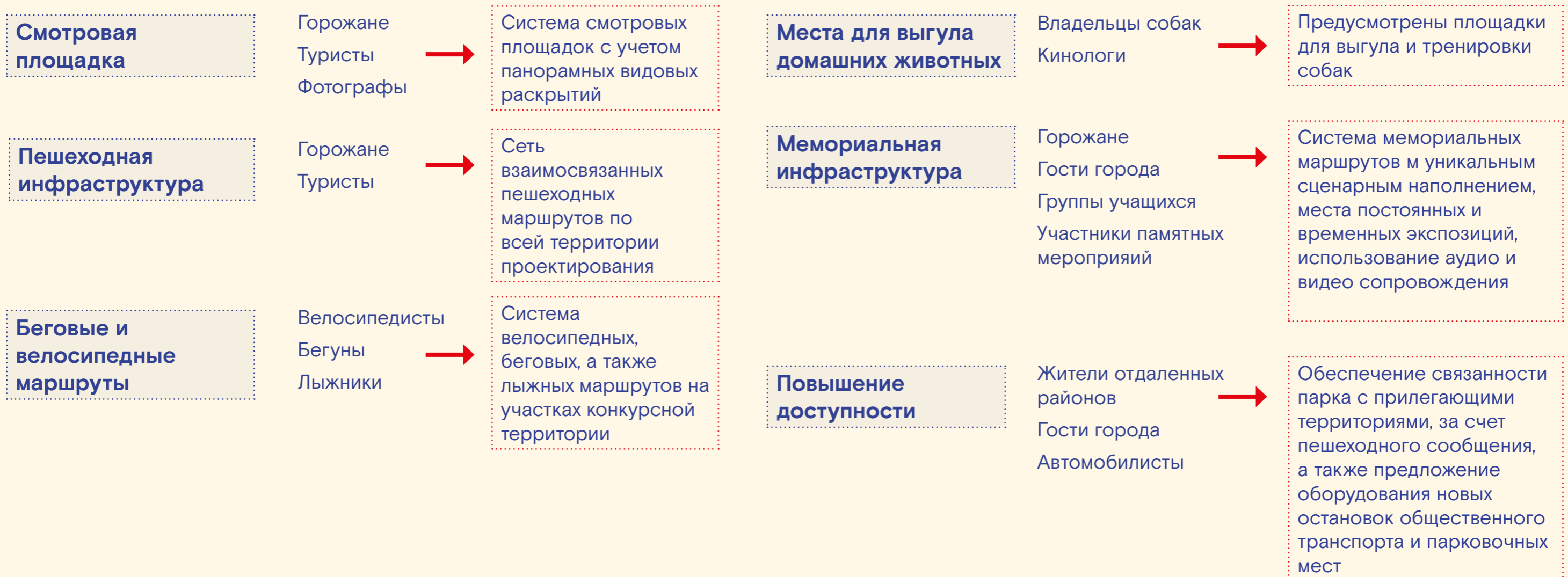
Важной составляющей работы команды было обеспечение комфортного осуществления практик отдыха и прогулок для посетителей парка, предусмотрены места для отдыха, а также система пешеходных маршрутов.

Проект раскрывает потенциал территории, обеспечивая доступ к воде, включая лодочные станции, зоны тихого отдыха у воды, смотровые площадки. Предполагается доступ не только к берегу Семеновского озера, которое непосредственно связано с территорией проектирования, но и к Кольскому заливу, вдоль которого раскинулся город.

Запросы жителей и их учет в конкурсном предложении

описание мнения жителей и запросов целевых аудиторий

Функциональное и сценарное наполнение территории опирается на запросы горожан и гостей города, позволяя им осуществлять различные досуговые практики. Конкурсное предложение обеспечивает различные форматы посещения территории. Так, сжатый формат посещения не предусматривает длительного знакомства с территорией. Цель такого посещения может быть сугубо функциональной – выгул собак, спортивные практики, посещение мемориала, краткая прогулка. Подходит для жителей близлежащих районов и участии сити-туров. Комплексный формат подразумевает длительное нахождение на территории, знакомство со сценарным и функциональным наполнением. Подходит как для горожан, так и для гостей города.






Функциональный каркас территории

схема принципиального функционального зонирования



Основной мемориально-исторический кластер

Тематический музейный кластер под открытым небом, посвященный истории защиты Заполярья

-  Основные входы в мемориальный парк
-  Туристический инфопoint
-  Музейный маршрут




Повседневные парковые маршруты

Рекреационная инфраструктура вокруг Семеновского озера, а также прогулочные маршруты для близлежащих жилых районов

-  Районные входы в парк
-  Потенциальные территории развития и маршруты




Эко-просветительские маршруты в зоне заповедных ландшафтов

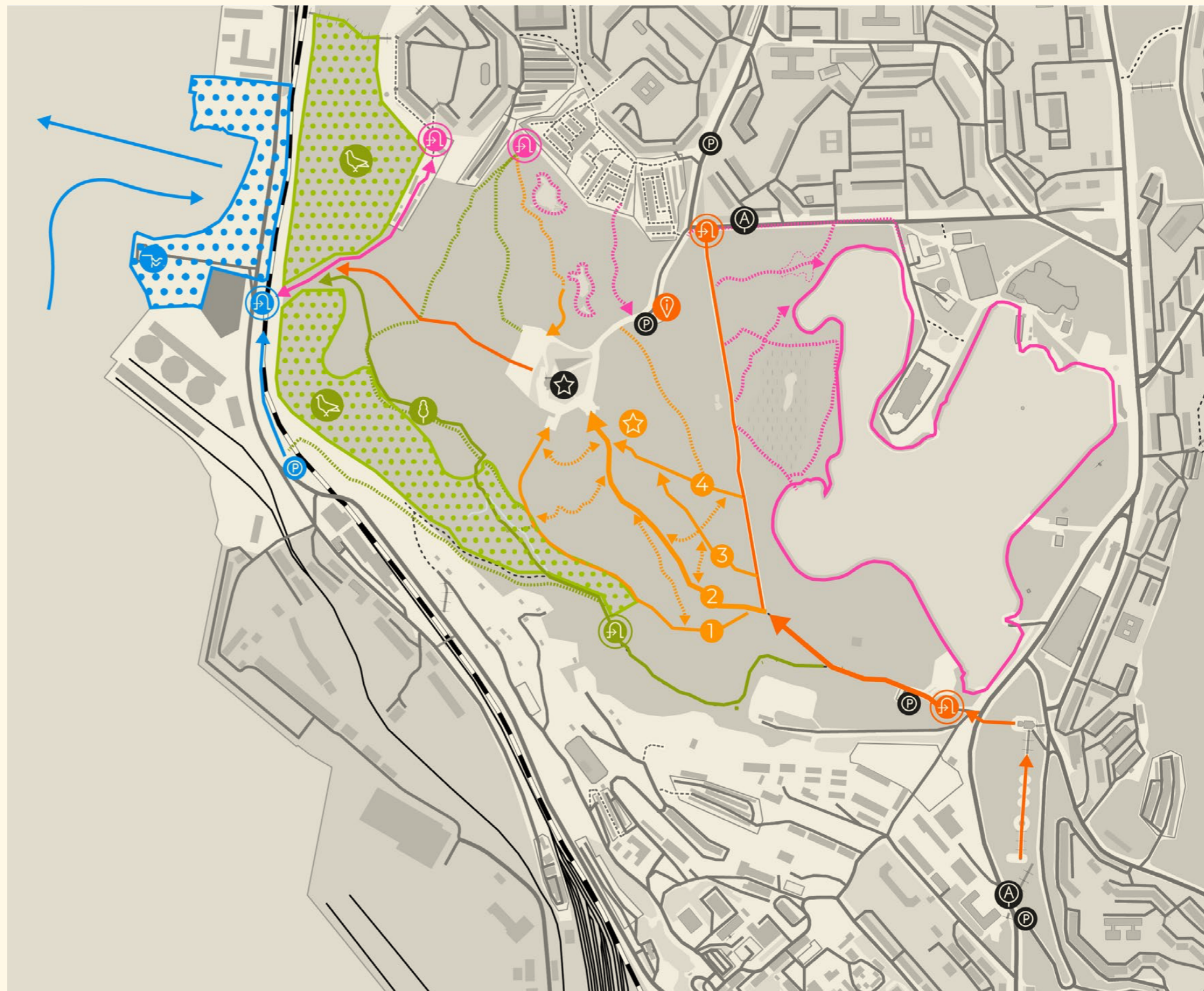
Маркированные эко-тропы с инфостендами, повествующими об уникальной флоре и фауне Кольского края

-  Обустроенные эко-тропы
-  Зона заповедного ландшафта
-  Входная группа со стороны Западного склона

Выход города к воде

Потенциальная территория начала перезагрузки набережной, а также точка новой связи по воде: причал и паром для туристов

-  Вход со стороны Кольского залива
-  Причал и паромная станция
-  Пилотный участок набережной



Генплан

схема функционально-планировочной организации конкурсной территории



Генплан

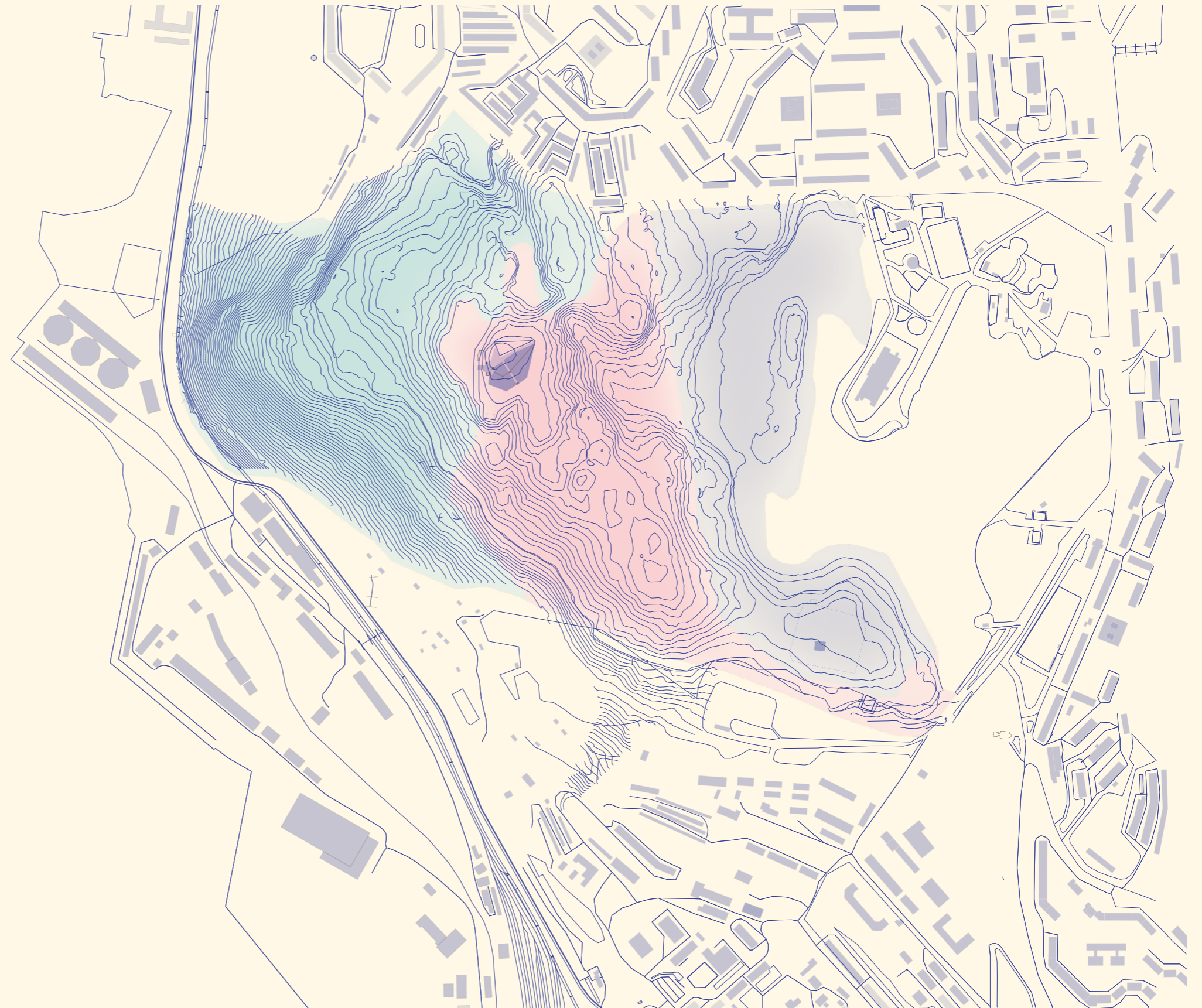
схема функционально-планировочной организации конкурсной территории (М 1:2000)

Памятник Защитникам Советского Заполярья – главная точка притяжения как для Парка Победы, так и для всей Мурманской области. Мемориальная часть парка наиболее артикулирована благодаря ландшафту территории и делит парк условно на две части. Территория охватывает зоны охраняемого ландшафта и санитарно-защитную зону Кольского залива к западу от Памятника и соседствует с большой рекреационной зоной с противоположной стороны. Функциональный каркас проектируемой территории делится на три части: заповедную зону западного склона холма, мемориально-историческую зону, связанную Памятником, и рекреационную для повседневных активностей горожан

● заповедная территория

● мемориально-исторический комплекс


● рекреационный кластер







Музейный маршрут

основные ландшафтно-архитектурные и планировочные решения





Музейный маршрут состоит из тематических маршрутов постоянной и временной экспозиции, которая знакомит горожан и гостей Мурманска с историей обороны Заполярья и уникальными событиями, артефактами и историями города во время войны.

 Мемориал «Защитникам Советского Заполярья в годы Великой Отечественной войны»




Постоянная экспозиция:

-  1 Оборона и защита Мурманска
-  2 Жизнь города во время войны
-  3 Полярные конвои
-  4 Освобождение Заполярья

Выставочные маршруты:

-  1 Выставка клуба военной реконструкции г. Мурманска
-  2 Временная экспозиция музеев
-  3 Открытый вернисаж военной живописи
-  4 Тропа памяти «Мурманск в лицах» (в том числе мемориальные доски почетным горожанам)

Точки входа:


-  Основная входная группа на маршруты
-  Точки размещения мемориальных военных объектов (в том числе техники)
-  Декоративная ландшафтная обваловка газгольдера



Визуальный образ малых архитектурных форм

предлагаемые объекты и элементы благоустройства



Естественное укрытие



Лес



Убежища

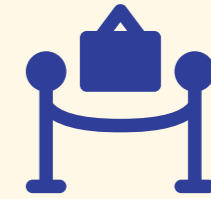



Уникальный ландшафт края тесно переплетен с историей защиты Заполярья

Оборона Заполярья – уникальное по своей сути явление, долгие годы сдерживания границы наступления держались на плечах обычных солдат в Долине Славы, без участия крупной военной техники. В качестве оборонных сооружений солдаты использовали огромные валуны и естественный рельеф, присущий природе Кольского края. Леса служили естественным укрытием и местом ночлега для солдат и партизанских отрядов, а поваленные деревья использовались для строительства убежищ и оборонительных нужд.


Типологии наполнения маршрута

предлагаемые объекты и элементы благоустройства



Аудиоперфоманс

Перманентное погружение посетителей парка в пространство памяти: в зависимости от выбранного маршрута на разных отрезках пути человек сталкивается с аудио артефактами, подготавливающими его к дальнейшей исторической экспозиции



Медиаэкспозиция

Экспонирование истории через документальные фильмы, исторические киноленты и тематические видео инсталляции в специализированных нестационарных павильонах. Экспозиция легко может изменяться в зависимости от тематических праздников и дат. При этом туристы и горожане могут самостоятельно вовлекаться в изучение и процесс.



Открытая экспозиция



Площадки с крупными артефактами, являющимися постоянными элементами исторического повествования



Рекреационный кластер

основные ландшафтно-архитектурные и планировочные решения

Маршруты

-  Главная рекреационно-прогулочная артерия, условно разделяет парк на две смысловые части и распределяет тематические маршруты территории. Входит в состав большого прогулочного маршрута, включает в себя велосипедный и беговой каркас, а также пункты обогрева, места для тихого отдыха
-  Рекреационно-прогулочный маршрут вдоль берега озера Семеновское. Включает в себя площадки для тихого и активного отдыха, причалы, лодочные станции, павильоны с прокатом и кофейпойнтом, смотровые площадки
-  Экомаршрут, включает в себя смотровые площадки, зоны тихого отдыха и созерцания, площадки для бердвотчинга
-  Начало музейного маршрута

Основные функциональные зоны

- | | | |
|--|--|--|
|  - площадка для собак DOG PARK |  - пешеходный прогулочный маршрут |  - спорт |
|  - зона спорта workout |  - беговой маршрут |  - игровые площадки |
|  - детская игровая площадка |  - велосипедный маршрут |  - пикниковые площадки |
|  - универсальный мега-павильон с прокатом, кафе, wc, раздевалками, игровыми элементами и тд |  - входные группы и павильоны |  - пляж |
|  - оборудованный пляж |  - тихий отдых и созерцание |  - лодочные станции, пирс |
|  - зона пикника и тихого отдыха |  - прокат |  - бердвотчинг |
|  - смотровые площадки |  - кафе |  - мост |
|  - лодочные станции, пирсы, оборудованные площадки на воде для тихого отдыха |  - wc |  - храм |
| |  - смотровые | |
| |  - раздевалки | |



Рекреационный кластер | Соседский павильон

предлагаемые МАФ и элементы благоустройства

Вблизи пляжа у Семеновского пруда и по пути основной аллеи у входной группы появляется павильон соседского павильона. Он объединит в себе необходимые общественные коммерческие функции: кофейный пункт, прокат оборудования (летом – велосипеды, самокаты и лодки, зимой – лыжи) и санузлы. Также во внутреннем дворе разместится небольшой амфитеатр, который сможет служить площадкой для небольших мероприятий или локальных маркетов, а крыша павильона сама по себе становится аттрактором и смотровой площадкой на Семеновский пруд.



Визуализация

зона рекреации



Рекреационный кластер | Площадки

основные ландшафтно-архитектурные и планировочные решения


Территории вблизи жилого массива наполняется необходимыми повседневными площадками: детской, спортивной и для выгула собак. Помимо дорожек с основной парковой аллеи к ним также ведут и перехватывающие дорожки с районной улицы, что позволит разделить потоки жителей близлежащего жилого массива и туристические группы.





Экомаршрут


основные ландшафтно-архитектурные и планировочные решения


Маршруты


 Главная ось маршрута через ландшафтную зону. Пролегает через Памятник, смотровые площадки на разных высотах и ведет к потенциальному выходу к набережной


 Экомаршруты, включают в себя смотровые площадки, зоны тихого отдыха и созерцания, площадки для бердвотчинга и тд.


 Образовательный экомаршрут вдоль уникального ландшафта. Соединяет противоположные части Парка и ведет через образовательный павильон, где проходят мастер-классы и мини-лекции об уникальной природе Зпаолярья


 1 - смотровые площадки


 2 - площадки для тихого отдыха, бердвотчинга и созерцания

 3 - многофункциональный образовательный павильон

 4 - потенциальный выход к набережной, новое видовое раскрытие


 - входные группы и павильоны


 - тихий отдых, созерцание


 - прокат

 - русская чайная


 - WC

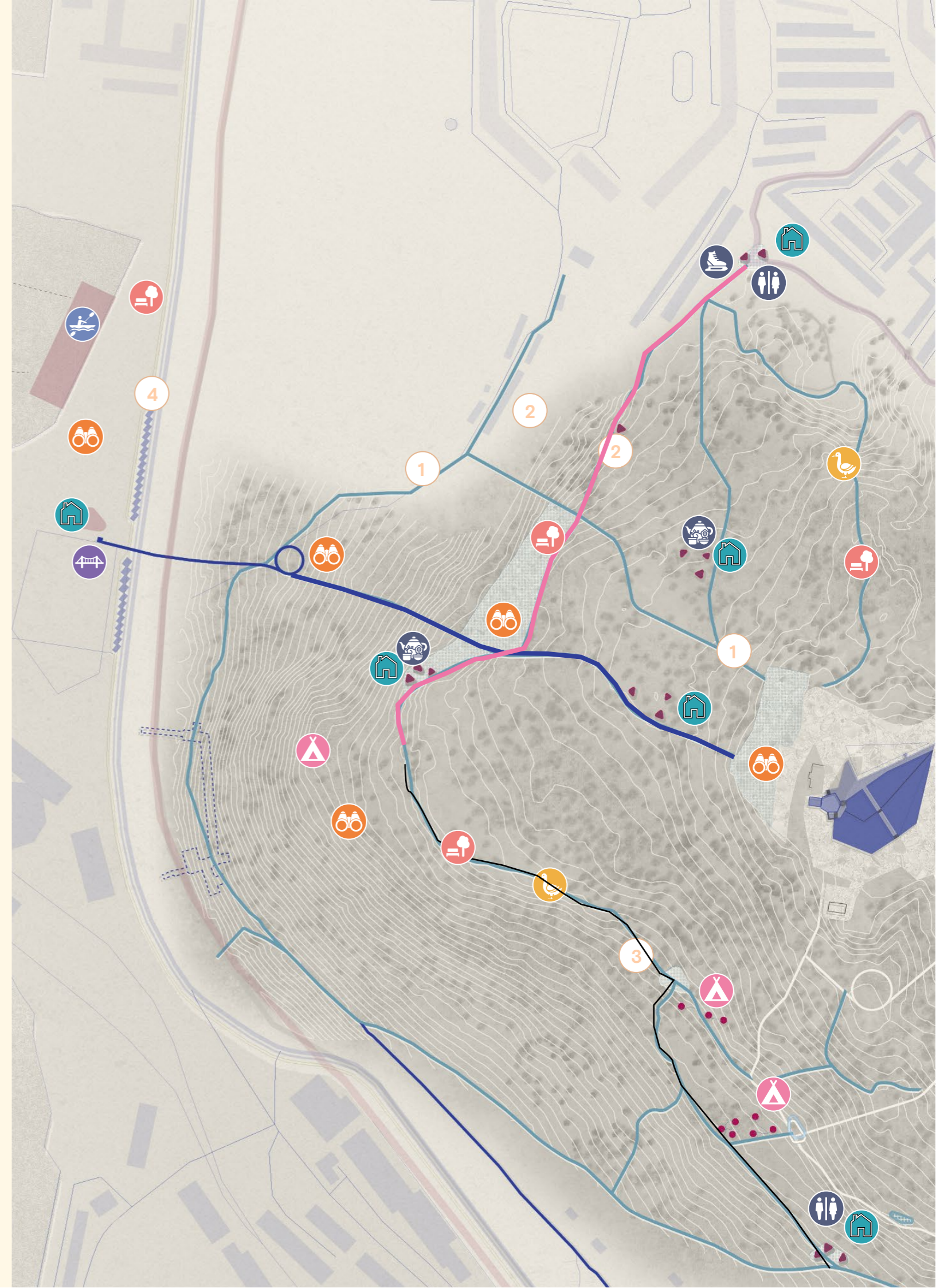
 - смотровые площадки

 - пирс, паромная переправа

 - экопросвещение

 - мост

 - теплые павильоны входные группы



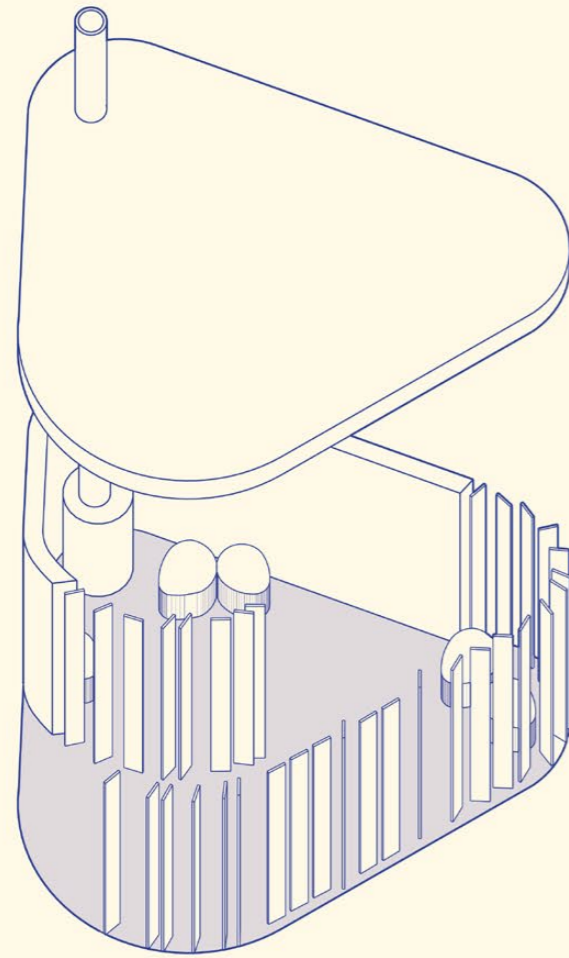
Типологии наполнения территории

предлагаемые МАФ и элементы благоустройства



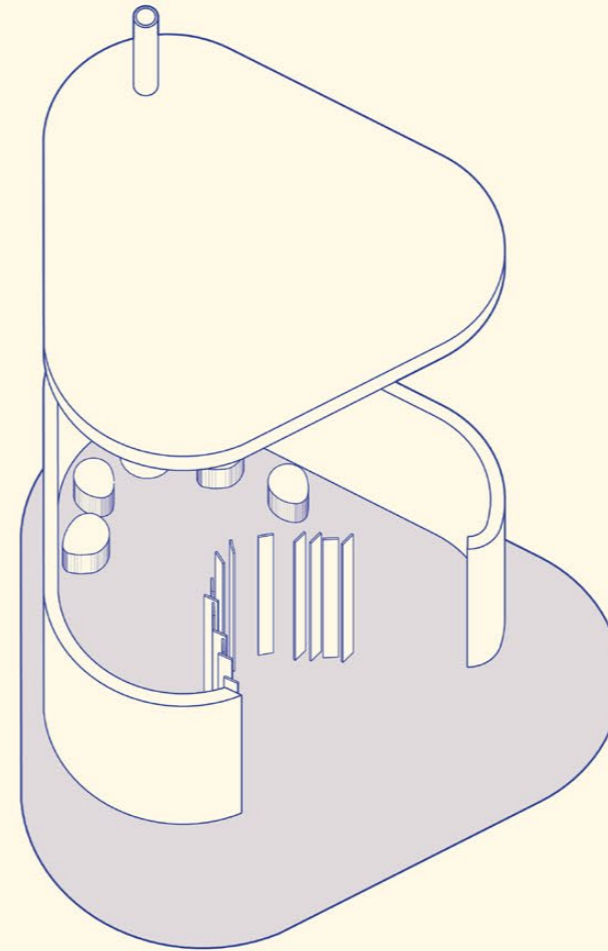
Типологии наполнения территории

предлагаемые МАФ и элементы благоустройства



1 Теплый павильон

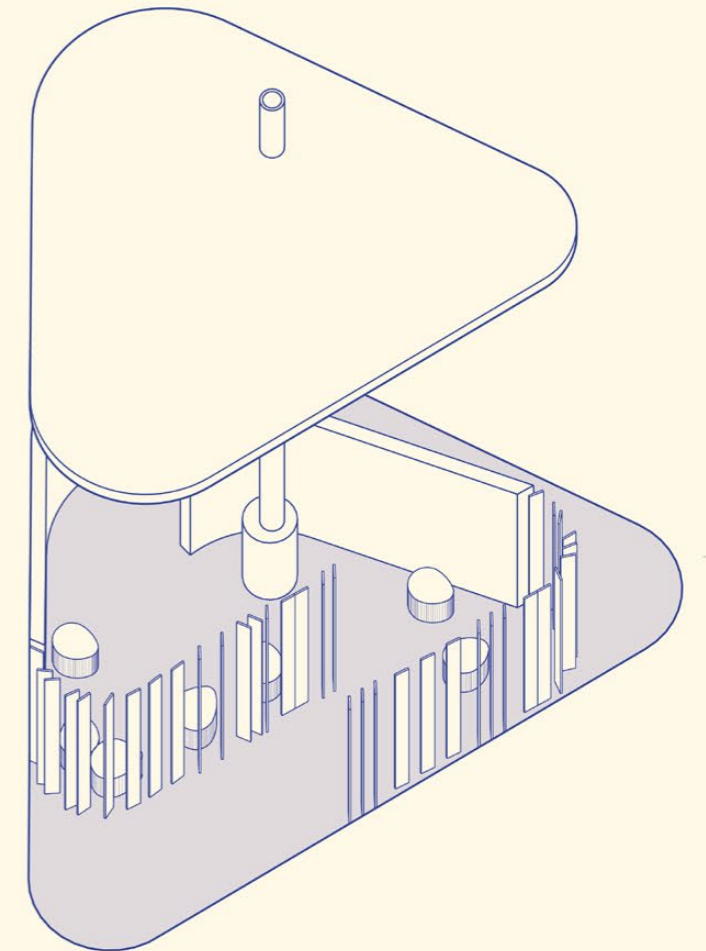
S=12 m²



2 Лыжный павильон

Место для отдыха, проката коньков или лыж, другого спортивного оборудования

S=22 m²



3 Русская чайная

В павильоне можно самостоятельно приготовить чай на печи или в самоваре.

В зимнее время павильон может закрываться

S=22 m²

Типологии наполнения территории


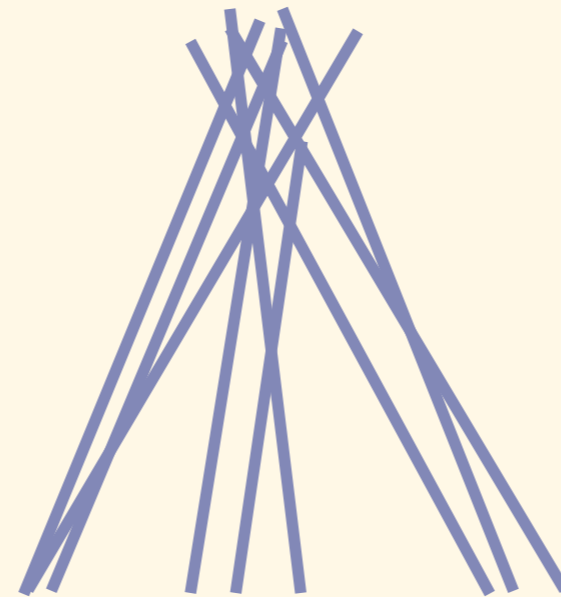
предлагаемые МАФ и элементы благоустройства



Заполярье в годы Великой Отечественной войны



Кувакса (переносной шалаш Саамов)




Всесезонное использование

визуализации сценария использования конкурсной территории, отображающие всесезонное использование различных функциональных зон



Сечения

характерные продольные и поперечные профили



Сечения

характерные продольные и поперечные профили



Концепция озеленения

принципиальная схема решений по озеленению территории

Основой концепции озеленения является максимально естественный подход к озеленению в условиях сложившейся экосистемы. Сохраняя существующую растительность, на территории парка появляются и дополнительные островки озеленения, выполняющие иммерсивные функции.

На территории парка создаются естественные «сады в движении», развитие которых происходит с минимальным вмешательством человека – таким образом ландшафт территории будет самостоятельно меняться каждый год, а посетители парка станут невольными свидетелями изменений. Такой подход также отражает и символическую составляющую парка – природа Заполярья очень хрупка и любое вмешательство вносит колоссальный урон, требующий многих лет на восстановление наравне с послевоенными городами.



Освещение территории

схема светового генплана объектов благоустройства с решением задач светоцветового зонирования (М 1:2000)

КОНЦЕПЦИЯ

- Объединение пространства в комфортную среду
- Создание связи между идеальным миром освещения и повседневной жизнью человека
- Создание цельной световой среды
- Привлечение светом к игре ландшафтных форм
- Создание камерной и уединенной атмосферы



Использование теплой цветности освещения позволяет создать приятную атмосферу уюта и мягкости окружающей среды



Цветодинамическая подсветка позволяет создавать уникальные цветовые решения.



Основной акцент в мемориально-историческом комплексе – это фокус на мемориале Защитникам Советского Заполярья в годы Великой Отечественной войны (Алеша). Здесь предлагается цветодинамическое освещение, которое может использоваться в праздники; маркерная подсветка и зенитные прожекторы. Подсветка дорожек и объектов музейного маршрута подсвечиваются деликатно, не отвлекая от экспозиции.

Событийное наполнение

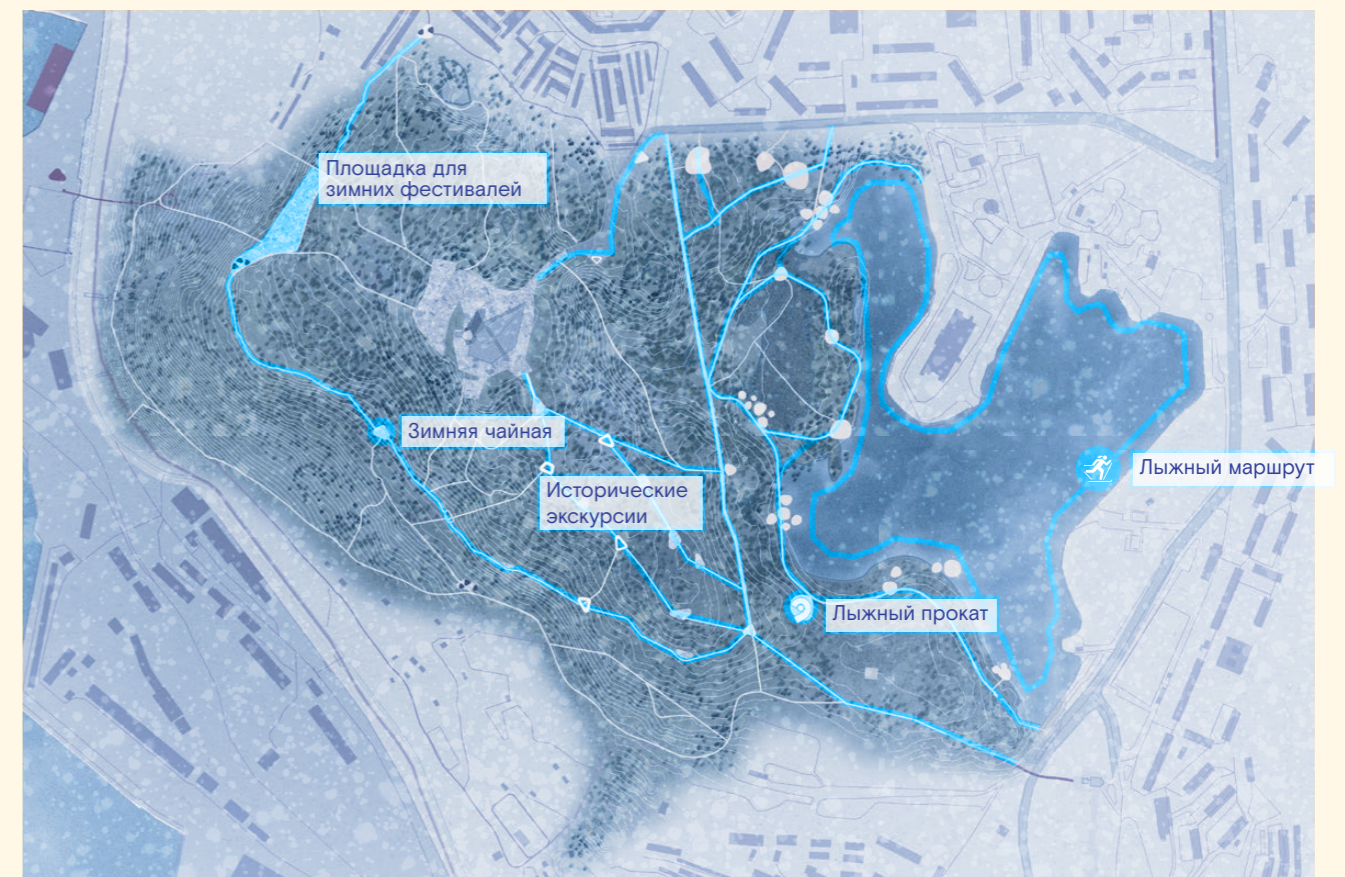
принципиальная схема событийной активности (лето/зима, включая праздничные и выходные дни, демонстрирующие учет климатических особенностей)

| | Весна – Осень | | Зима | | | |
|---------------------------|--|---|--|--|--|--|
| Мемориальная зона | <ul style="list-style-type: none"> Экскурсии Памятные мероприятия Пешеходные прогулки Велосипедные прогулки | <ul style="list-style-type: none"> Спортивные практики Смотровые площадки Просмотр кинолент День Победы Военные парады | <ul style="list-style-type: none"> День памяти и скорби День начала наступления на Заполярье Освобождение Заполярья | <ul style="list-style-type: none"> Экскурсии Памятные мероприятия Пешеходные прогулки Спортивные практики | <ul style="list-style-type: none"> Смотровые площадки День прибытия первого союзного конвоя | |
| Рекреационная зона | <ul style="list-style-type: none"> Тихий отдых Отдых у воды Пешеходные прогулки Велосипедные прогулки Спортивные практики | <ul style="list-style-type: none"> Катание на лодках Выгул животных Кормление птиц Посещение точек питания Пикник/барбекю Детские праздники и фестивали | <ul style="list-style-type: none"> Кинофестиваль «Северный характер» Пасха День рыбака День города | <ul style="list-style-type: none"> Тихий отдых Пешеходные прогулки Катание лыжах Выгул животных Посещение точек питания | <ul style="list-style-type: none"> Пикник/барбекю Досуг для детей Зимний городок/ледяные горки Новый год | <ul style="list-style-type: none"> Рождество Крещение Праздник Солнца |
| Экологическая зона | <ul style="list-style-type: none"> Тихий отдых Пешеходные прогулки Смотровые площадки | <ul style="list-style-type: none"> Велосипедные прогулки Спортивные практики Фотосессии | <ul style="list-style-type: none"> Праздник Севера Начало полярного дня День летнего солнцестояния | <ul style="list-style-type: none"> Тихий отдых Пешеходные прогулки Смотровые площадки | <ul style="list-style-type: none"> Спортивные практики Фотосессии Праздник Солнца | |

Маршруты сезонной активизации территории__/лето/



/зима/




Туристический потенциал

визуализации сценария использования конкурсной территории, отображающие всесезонное использование различных функциональных зон

Развитие паромного сообщения с западным берегом Кольского залива позволит не только решить локальные транспортные проблемы, но и позволит развить большой туристический маршрут от Парка победы до самой Долины Славы. Запуск такого маршрута может стать пилотным проектом в сфере развития комплексных мемориально-исторических маршрутов для всего региона и в дальнейшем позволит объединить все места памяти в большой главный маршрут военной истории Кольского края.

1. Мемориал "Защитникам полуостровов Рыбачий и Средний"
2. Обелиск на месте гибели отряда разведчиков под командованием Александра Яковлевича Юневича
3. Мемориальный комплекс "Холм Славы"
4. Мемориальный комплекс "Долина Славы"
5. Обелиск "Воинам-комсомольцам 14-й армии"
6. Обелиск "Пограничникам 181-го батальона НКВД"
7. Мемориал "Сапёрам майора Хмырова"
8. Мемориал "Воинам, умершим в 96-м полевом госпитале 14-й армии"
9. Рубеж обороны советских войск в 1941-1944 годов на высоте 314,9
10. Памятник "Героям-подводникам Северного флота, павшим в борьбе с немецкими захватчиками"
11. Памятник "Героям-Североморцам"
12. Памятник "Воинам I корпуса ПВО"
13. Военно-морской музей Мурманска
14. Парк Победы
15. Памятник Анатолию Бредову
16. Памятник "В честь строителей, погибших в годы Войны"
17. Памятник "6 Комсомольской батареи"
18. Памятник "Бойцам оленно-транспортных батальонов"



Этапность реализации

схема с выделением участков этапности реализации конкурсных предложений, обеспечивающих реализацию сценария использования территории на каждом этапе

1 этап реализации

Благоустройство территории возле памятника
Создание центральной оси музейного маршрута
Благоустройство центральной оси парка
Пешеходный мост со стороны храма
Оптимизация транспортной доступности

2 этап реализации

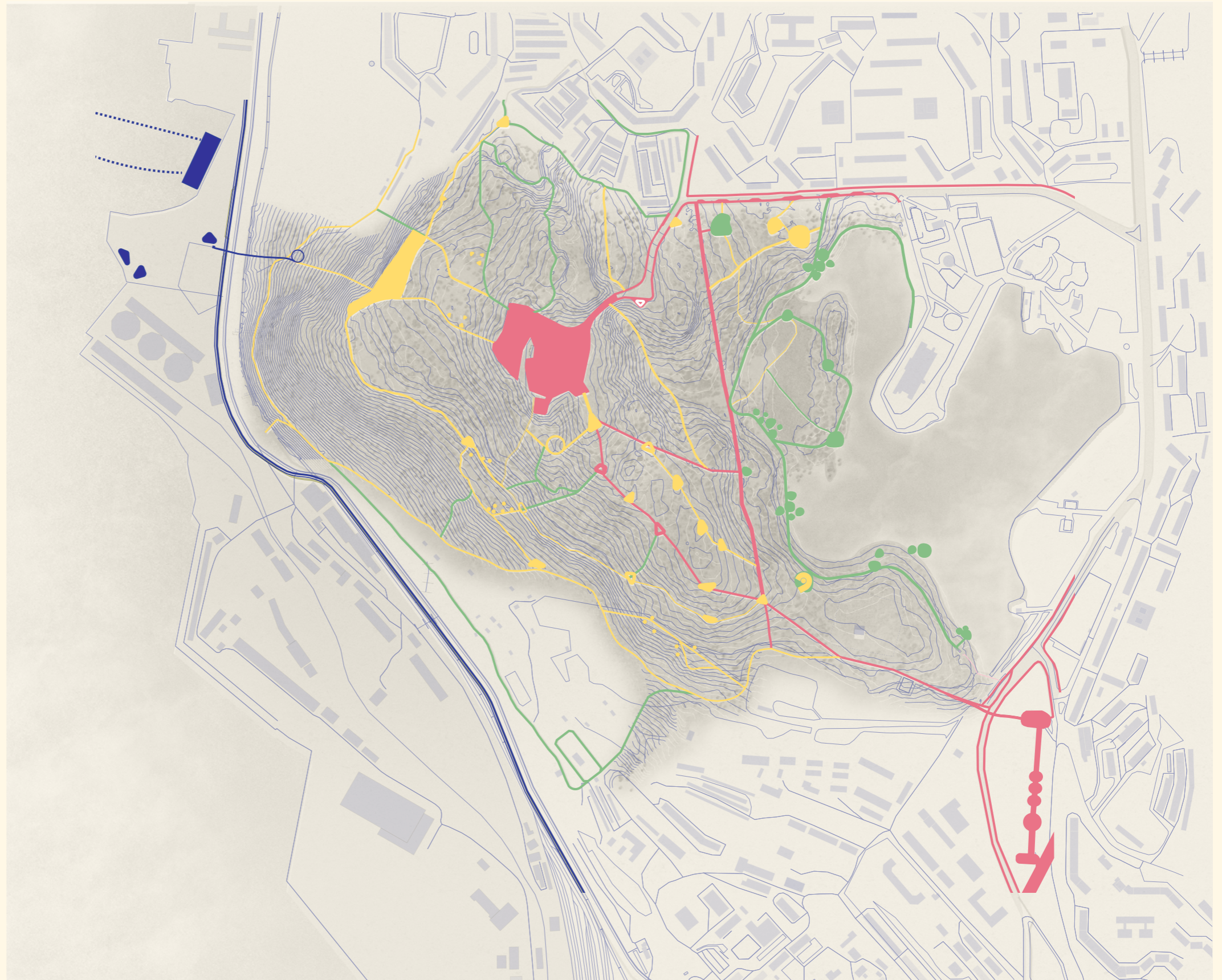
Разработка музейного маршрута, Детской площадки и воркаута
Создание эко-троп,
Смотровой площадки на западном склоне
Строительство павильонов

3 этап реализации

Разработка рекреационного кластера
Создание дополнительных пешеходных связей
Строительство сложных эко-троп

4 этап реализации

Разработка набережной
Оптимизация транспортной доступности к набережной
Строительство пешеходного моста
Строительство причала



Архитектура

Лызлов Н. В.

Даутова Я.

Манучарян А.

Названова О.

Халитова Э.

Маркина О.

Аналитика, социология

Разинков Д.

Светодизайн

ООО «Мартини рус»

Видеопродакшн

Архипов М.