

## Краснодарский край



**2 200 км**

железнодорожных маршрутов  
федерального значения  
Северо-Кавказской железной дороги

**9**

южных морских портов

### Новая Анапа

Муниципальное образование город-курорт Анапа расположено в юго-западной части Краснодарского края, на Таманском полуострове, и предназначено для отдыха и лечения детей, подростков и родителей с детьми. В Анапе находится единственный в стране музей-раскоп под открытым небом — археологический заповедник «Горгиппия». Город-курорт обладает развитой туристической инфраструктурой и песчано-галечными пляжами, а в окрестностях развиты виноградарство и виноделие.

**981 км<sup>2</sup>**

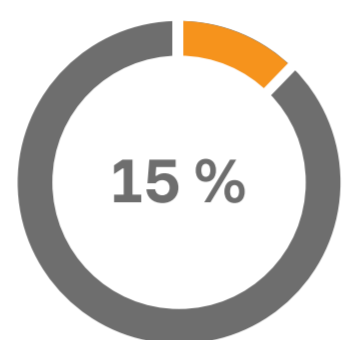
площадь м. о. город-курорт  
Анапа, 2023 г.

**213 617 чел.**

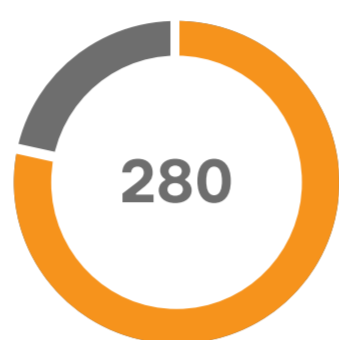
население м. о. город-курорт  
Анапа, 2021 г.

**3,2 млн чел.**

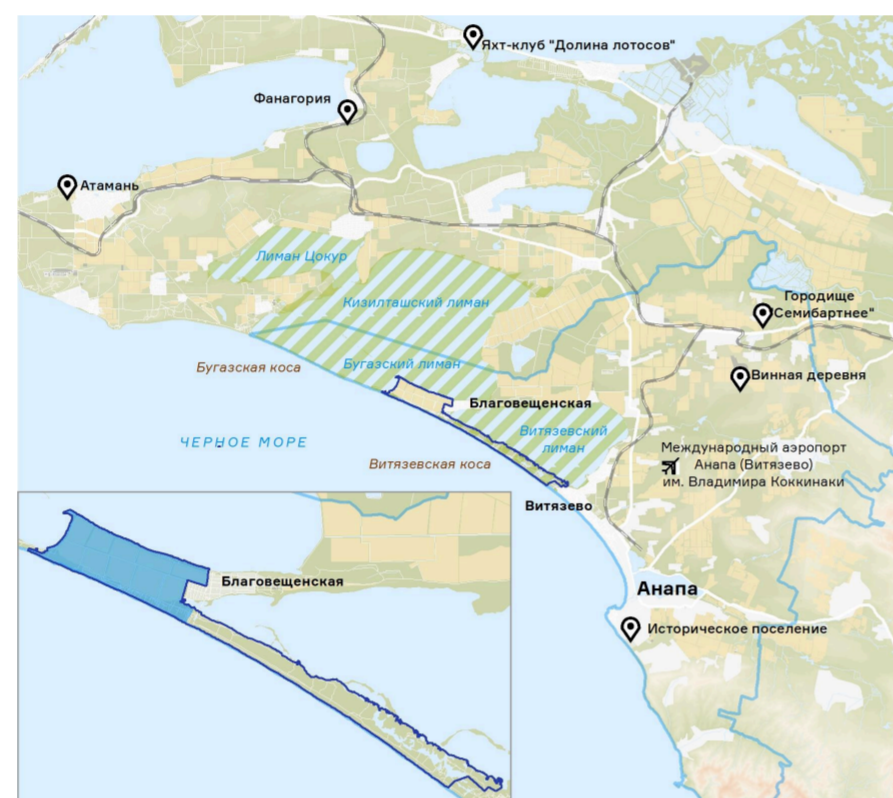
отдыхающих в м. о. город-курорт  
Анапа, 2022 г.



доля туристской  
добавленной  
стоимости в ВРП  
Краснодарского  
края



солнечных дней  
в году



**52**

населенных пункта входит  
в м. о. город-курорт Анапа

**784**

объекта культурного наследия  
в м. о. город-курорт Анапа

**1 место**

в Национальном туристическом  
рейтинге, 2022 г.

**1 место**

в Южном федеральном округе  
по численности населения, 2021 г.

**3 место**

среди регионов Российской Федерации,  
по численности населения, 2021 г.

**17 729**

коллективных средств размещения  
находится на территории Краснодарского края



## Конкурсная территория

Конкурсная территория расположена на берегу Анапской бухты Черного моря, Бугазской косы, в границах муниципального образования на Таманском полуострове, и представляет собой часть суши между лиманами, к западу от станции Благовещенской, и часть песчаной косы — побережья вдоль Черного моря. В состав территории входит природный парк «Анапская пересыпь», являющийся особо охраняемой природной территорией регионального значения.

Сочетание уникальных природно-географических особенностей и благоприятного климата, наличие источников минеральных вод, лечебных песков и грязей, сформированный транспортный узел, историко-культурные достопримечательности и развитая туристская инфраструктура города-курорта — всё это создает благоприятные условия для развития различных направлений туристическо-рекреационной деятельности.

**937 га**

предварительная площадь территории  
подготовки конкурсных предложений

**1 052 га**

площадь ООПТ в границах  
конкурсной территории

**6**

объектов культурного наследия  
на территории проектирования

**137 км<sup>2</sup>**

площадь акватории прилегающего  
к территории Кизилташского лимана —  
крупнейшего на российском юге

