



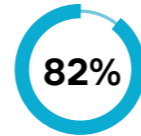
ОТКРЫТЫЙ ВСЕРОССИЙСКИЙ КОНКУРС  
по созданию мастер-плана г. Якутск  
Республики Саха (Якутия)



## Якутск

Территория ГО «Город Якутск» относится к геостратегическим — это важный административный, промышленный, транспортный, культурный и научный центр Республики Саха (Якутия).

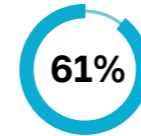
- Самый крупный город в зоне многолетней мерзлоты
- Крупнейший центр науки и образования Северо-Восточной Азии



запасов алмазов России



запасов мамонтовой кости России



запасов урана России



**1/5**  
от площади РФ

**3103** тыс. км<sup>2</sup>  
площадь Республики Саха (Якутия)

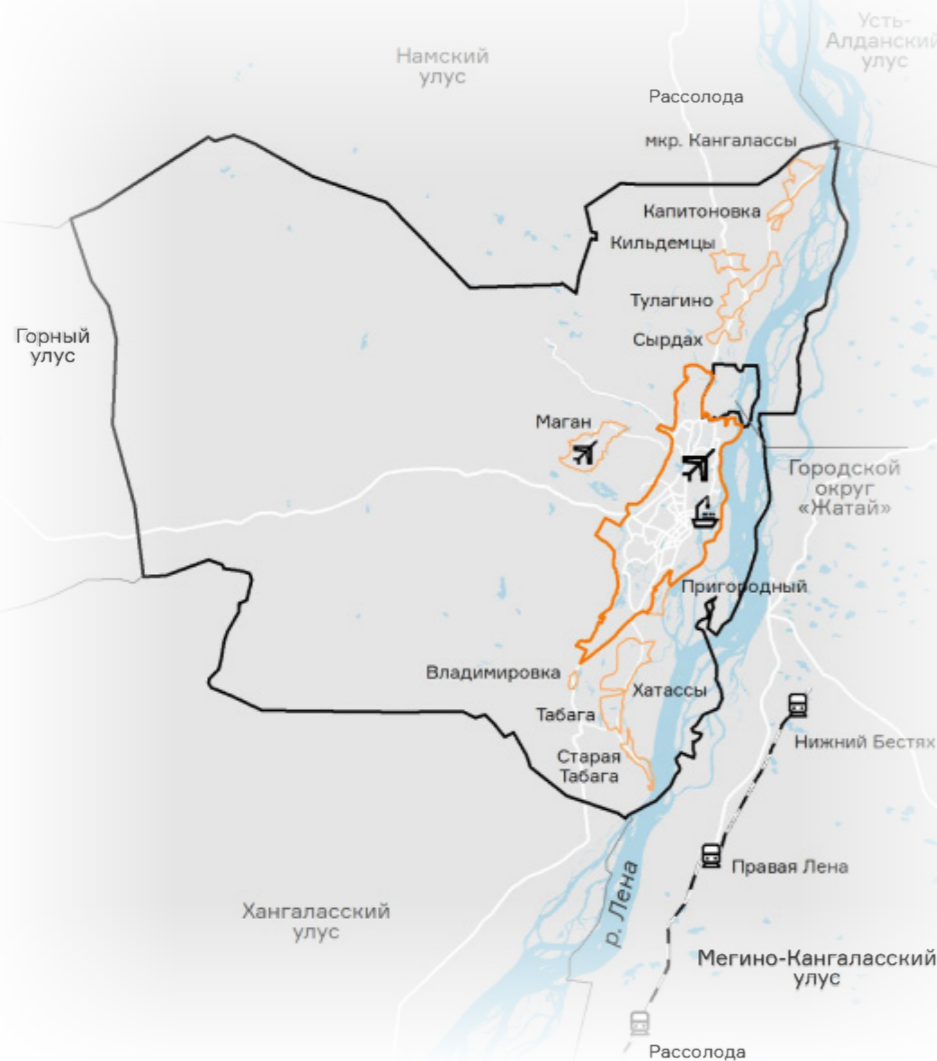
**5** место  
по численности населения среди городов ДФО

**>140**  
национальностей

**14**  
населенных пунктов

**180** тыс. км<sup>2</sup>  
площадь г. Якутска

**3600** тыс. км<sup>2</sup>  
общая площадь ГО «Город Якутск»



**5,6%**  
Вклад креативных индустрий в валовой муниципальный продукт (среднее по ДФО - 3,05%)

**9,67** ед./ВУЗ  
Количество образовательных программ в сфере креативных индустрий (среднее по ДФО - 6,24 ед./ВУЗ)

**53.71%**  
Доля жителей младше 35 лет от общей численности населения (среднее по ДФО - 49,94%)

**40** место в Топ-100 вузов России  
Северо-Восточный федеральный университет имени М. К. Аммосова

**45,66**  
Индекс цифровизации городского хозяйства «IQ городов» (среднее по ДФО - 41,42)

**143.21** чел./100 тыс. чел  
Число участников юниорского движения World Skills (среднее по ДФО - 38,94 чел./100 тыс. чел)

**3.27** чел./10 тыс. чел  
Количество учреждений культуры (среднее по ДФО - 2.66 ед./10 тыс. чел)

**1-ый** креативный кластер в ДФО  
«Квартал Труда»

**181**  
Индекс качества городской среды (среднее по ДФО - 181)

**>300**  
объектов культурного наследия